



**МИНИСТЕРСТВО
ГРАДОСТРОИТЕЛЬСТВА И БЛАГОУСТРОЙСТВА
МУРМАНСКОЙ ОБЛАСТИ**

ПРИКАЗ

от « 28 » июнь 2023года

№ 86

г. Мурманск

**Об утверждении Правил землепользования и застройки
сельского поселения Пушной Кольского района
Мурманской области**

Руководствуясь Градостроительным кодексом Российской Федерации, Законом Мурманской области от 27.12.2019 № 2459-01-ЗМО «О перераспределении отдельных полномочий в области градостроительной деятельности и в области земельных отношений между органами местного самоуправления муниципальных образований Мурманской области и органами государственной власти Мурманской области», Порядком осуществления перераспределенных полномочий в области градостроительной деятельности, утвержденным постановлением Правительства Мурманской области от 03.02.2020 № 31-ПП, подпунктом 4 пункта 2.25 Положения о Министерстве градостроительства и благоустройства мурманской области, утвержденного постановлением Правительства Мурманской области от 22.11.2019 № 524-ПП, с учетом заключения о результатах публичных слушаний от 13.06.2023 **приказываю:**

1. Утвердить Правила землепользования и застройки сельского поселения Пушной Кольского района Мурманской области согласно приложению к настоящему приказу.
2. Направить настоящий приказ с приложением в администрацию Кольского района Мурманской области.

3. Рекомендовать администрации Кольского района опубликовать настоящий приказ в официальном печатном издании органов местного самоуправления Кольского муниципального района, разместить на официальном сайте Кольского района в сети Интернет и разместить в государственной информационной системе градостроительной деятельности Мурманской области.

4. Опубликовать настоящий приказ в «Электронном бюллетене Правительства Мурманской области».

5. Разместить настоящий приказ в сети Интернет на официальном сайте Министерства градостроительства и благоустройства Мурманской области.

6. Правила землепользования и застройки сельского поселения Пушной Кольского района Мурманской области, утвержденные решением Совета депутатов Кольского района от 27.07.2017 № 10/10 (в редакции решения Совета депутатов сельского поселения Пушной Кольского района Мурманской области от 19.12.2019 № 35/9), не применяются со дня вступления в силу настоящего приказа.

7. Контроль за исполнением настоящего приказа оставляю за собой.

**И.о. заместителя Губернатора
Мурманской области - министра
градостроительства и благоустройства
Мурманской области**



Н.О. Губинский

Приложение
к приказу Министерства градостроительства
и благоустройства Мурманской области
от « 28 » июня 2023 года № 68

**ПРАВИЛА
ЗЕМЛЕПОЛЬЗОВАНИЯ
И
ЗАСТРОЙКИ
сельского поселения Пушной
Кольского муниципального района
Мурманской области**

Глава I. Порядок применения Правил землепользования и застройки и внесения в них изменений

Раздел 1. Общие положения

1.1 Основные термины и определения

1.1.1. Основные термины и определения, используемые в настоящих Правилах сельского поселения Пушной Кольского муниципального района Мурманской области (далее – Правила):

1) высота здания, строения, сооружения – расстояние по вертикали, измеренное от проектной отметки земли до наивысшей точки плоской крыши здания или наивысшей точки конька скатной крыши здания, наивысшей точки строения, сооружения;

2) максимальный процент застройки в границах земельного участка – отношение суммарной площади земельного участка, которая может быть застроена, ко всей площади земельного участка.

3) малоэтажный многоквартирный жилой дом – дом, высотой от двух до четырех надземных этажей, включая мансардный, разделенный на две и более квартиры, каждая из которых пригодна для постоянного проживания, и имеющий помещения общего пользования;

4) многоэтажный жилой дом – жилой дом высотой девять и выше надземных этажей, предназначенный для разделения на квартиры, каждая из которых пригодна для постоянного проживания, и имеющий помещения общего пользования;

5) отступ от границы земельного участка – расстояние, измеренное по перпендикуляру от вертикальной плоскости, образуемой межей земельного участка, и на котором в границах земельного участка возможно размещение объектов капитального строительства, предусмотренных градостроительным регламентом. Значение отступа от границы смежного земельного участка измеряется в метрах.

6) отступ от красной линии – расстояние, измеренное по перпендикуляру от вертикальной плоскости, образуемой красной линией, и на котором в границах земельного участка возможно размещение объектов капитального строительства, предусмотренных градостроительным регламентом. Значение отступа от красной линии измеряется в метрах.

7) среднеэтажный жилой дом – жилой дом, высотой не ниже пяти и не выше восьми надземных этажей, предназначенный для разделения на две и более квартиры, каждая из которых пригодна для постоянного проживания, и имеющий помещения общего пользования;

8) разрешенное использование земельных участков и объектов капитального строительства – устанавливаемые градостроительными регламентами для соответствующей территориальной зоны допустимые виды использования земельных участков и объектов капитального строительства;

1.1.2. Иные термины, применяемые в Правилах, используются в значениях,

определенных статьей 1 Градостроительного кодекса Российской Федерации, градостроительным законодательством Мурманской области, иными нормативными правовыми актами Российской Федерации, Мурманской области и муниципального образования сельское поселение Пушной Кольского муниципального района Мурманской области (далее - сельское поселение Пушной).

1.2. Цели введения Правил

1.2.1. Настоящие Правила в соответствии с Градостроительным кодексом Российской Федерации, Гражданским кодексом Российской Федерации и Земельным кодексом Российской Федерации устанавливают в сельском поселении Пушной систему регулирования землепользования и застройки, которая основана на градостроительном зонировании территории (делении всей территории на территориальные зоны и установлении для них градостроительных регламентов) для защиты прав граждан и обеспечения равенства прав физических и юридических лиц в процессе реализации отношений, возникающих по поводу землепользования и застройки; обеспечения открытой информации о правилах и условиях использования земельных участков, осуществления на них строительства, реконструкции и капитального ремонта объектов капитального строительства; проведения мероприятий, связанных с сохранностью объектов культурного наследия; подготовки документов для предоставления земельных участков, находящихся в собственности сельского поселения Пушной, а также земельных участков, государственная собственность на которые не разграничена, расположенных на территории сельского поселения Пушной, в целях осуществления строительства, реконструкции объектов капитального строительства; контроля соответствия градостроительным регламентам завершенным строительством объектов капитального строительства и их последующего использования.

1.2.2. Правила разработаны в целях:

1) создания условий для устойчивого развития территории сельского поселения Пушной, сохранения окружающей среды и объектов культурного и природного наследия;

2) создания условий для планировки территории сельского поселения Пушной;

3) обеспечения прав и законных интересов физических и юридических лиц, в том числе правообладателей земельных участков и объектов капитального строительства;

4) создания условий для привлечения инвестиций, в том числе путем предоставления возможности выбора наиболее эффективных видов разрешённого использования земельных участков и объектов капитального строительства;

5) обеспечения сбалансированного учета экологических, экономических, социальных и иных факторов при осуществлении градостроительной деятельности;

6) защиты прав граждан и обеспечение равенства прав физических и юридических лиц в градостроительных отношениях;

7) обеспечения открытой информации о правилах и условиях использования земельных участков, осуществления на них строительства и реконструкции;

8) контроля соответствия градостроительным регламентам строительных намерений застройщиков, построенных объектов и их последующего использования.

1.3. Сфера применения Правил

1.3.1. Настоящие Правила подлежат применению в границах территории муниципального образования сельского поселения Пушной Кольского муниципального района Мурманской области, утвержденных Законом Мурманской области от 29.12.2004 № 582-01-ЗМО «Об утверждении границ муниципальных образований в Мурманской области» и в соответствии с Законом Мурманской области от 29.12.2004 № 577-01-ЗМО «О статусе, наименованиях и составе территорий муниципального образования Кольский муниципальный район Мурманской области и муниципальных образований, входящих в его состав».

1.3.2. Настоящие Правила обязательны для исполнения всеми субъектами градостроительных отношений.

1.3.3. Настоящие Правила являются открытыми для физических и юридических лиц.

1.3.4. Граждане имеют право участвовать в принятии решений по вопросам землепользования и застройки в соответствии с действующим законодательством Российской Федерации, Мурманской области и муниципальными правовыми актами Кольского муниципального района Мурманской области, сельского поселения Пушной. Правовые акты Кольского муниципального района Мурманской области, сельского поселения Пушной в области землепользования и застройки, за исключением генерального плана сельского поселения Пушной (далее – генеральный план), принятые до вступления в силу настоящих Правил, применяются в части, не противоречащей им.

1.3.5. Настоящие Правила применяются наряду с:

1) техническими регламентами (до их вступления в установленном порядке в силу - нормативными техническими документами в части, не противоречащей Федеральному закону от 27.12.2002 № 184-ФЗ «О техническом регулировании» и Градостроительному кодексу Российской Федерации), принятыми в соответствии с законодательством Российской Федерации в целях обеспечения безопасности жизни и здоровья людей, надежности и безопасности объектов капитального строительства, защиты имущества, сохранения окружающей природной среды и объектов культурного наследия;

2) региональными нормативами градостроительного проектирования Мурманской области;

3) законодательством Мурманской области, муниципальными правовыми актами сельского поселения Пушной, муниципальными правовыми актами Кольского муниципального района Мурманской области по вопросам регулирования землепользования и застройки.

Раздел 2. Регулирование землепользования и застройки органами местного самоуправления

2.1. Органы местного самоуправления, участвующие в регулировании землепользования и застройки территории сельского поселения Пушной с подведомственной территорией

2.1.1. В соответствии с законодательством Российской Федерации, региональным законодательством Мурманской области, а также муниципальными правовыми актами органов местного самоуправления сельского поселения Пушной, Кольского муниципального района Мурманской области, уставом муниципального образования Кольский район, уставом сельского поселения Пушной и Решением Совета депутатов Кольского района от 16.02.2012 № 13/3 «Об утверждении положения о порядке предоставления земельных участков на территории Кольского района» к органам власти, участвующим в регулировании землепользования и застройки территории сельского поселения Пушной (далее – органы власти), относятся:

- 1) Правительство Мурманской области;
- 2) Министерство градостроительства и благоустройства Мурманской области;
- 3) Министерство имущественных отношений Мурманской области;
- 4) представительный орган – Совет депутатов сельского поселения Пушной, Совет депутатов Кольского района;
- 5) исполнительно-распорядительный орган – администрация сельского поселения Пушной, администрация Кольского района.

2.1.2. Администрация сельского поселения Пушной и администрация Кольского района осуществляют свои полномочия в области землепользования и застройки через структурные подразделения администрации сельского поселения Пушной, уполномоченные в сфере управления и распоряжения муниципальным имуществом, градостроительства и территориального развития и в сфере городского хозяйства.

2.1.3. Администрация сельского поселения Пушной и администрация Кольского района возлагают контроль за выполнением требований Правил на структурное подразделение администрации сельского поселения Пушной, уполномоченные в сфере управления и распоряжения муниципальным имуществом, градостроительства и территориального развития.

2.1.4. Регулирование органами власти землепользования и застройки территории сельского поселения Пушной осуществляется в порядке, установленном нормативными правовыми актами Российской Федерации, нормативными правовыми актами Мурманской области, настоящими Правилами, муниципальными правовыми актами Кольского муниципального района, администрацией Кольского района, муниципальными правовыми актами Совета депутатов сельского поселения Пушной, администрацией сельского поселения Пушной.

2.1.5. За нарушение норм, установленных настоящими Правилами, физические, юридические и должностные лица несут ответственность в

соответствии с законодательством.

2.2. Вопросы, регулируемые органами местного самоуправления в области землепользования и застройки

2.2.1. Регулирование вопросов землепользования и застройки территории сельского поселения Пушной органами местного самоуправления осуществляется в рамках исполнения полномочий, возложенных Федеральным законом от 06.10.2003 № 131-ФЗ «Об общих принципах организации местного самоуправления в Российской Федерации», Градостроительным кодексом Российской Федерации, Земельным кодексом Российской Федерации, законодательством Российской Федерации, Мурманской области, муниципальными правовыми актами Кольского муниципального района, администрацией Кольского района, муниципальными правовыми актами Совета депутатов сельского поселения Пушной, администрацией сельского поселения Пушной.

2.2.2. К вопросам, регулируемым Министерством градостроительства и благоустройства Мурманской области в области землепользования и застройки, в том числе, относятся:

- 1) установление видов, состава и границ территориальных зон;
- 2) установление градостроительных регламентов в отношении земельных участков и объектов капитального строительства, расположенных в пределах соответствующей территориальной зоны;
- 3) видов разрешенного использования земельных участков и объектов капитального строительства;
- 4) предельных (минимальных и (или) максимальных) размеров земельных участков и предельных параметров разрешенного строительства, реконструкции объектов капитального строительства;
- 5) ограничений использования земельных участков и объектов капитального строительства, устанавливаемых в соответствии с законодательством Российской Федерации;
- 6) расчетных показателей минимально допустимого уровня обеспеченности территории объектами коммунальной, транспортной, социальной инфраструктур и расчетных показателей максимально допустимого уровня территориальной доступности указанных объектов для населения в случае, если в границах территориальной зоны, применительно к которой устанавливается градостроительный регламент, предусматривается осуществление деятельности по комплексному развитию территории;
- 7) принятие решения о подготовке документации по планировке территории применительно к территории сельского поселения Пушной в случаях, установленных Градостроительным кодексом Российской Федерации;
- 8) утверждение документации по планировке территории в случаях, установленных Градостроительным кодексом Российской Федерации;
- 9) принятие решения о комплексном развитии территории;

2.2.3. К вопросам, регулируемым администрацией Кольского района в области землепользования и застройки, в том числе, относятся:

1) выдача разрешений на строительство, разрешений на ввод объектов в эксплуатацию при осуществлении строительства и реконструкции объектов капитального строительства, расположенных на территории сельского поселения Пушной;

2) решение о предоставлении разрешения на отклонение от предельных параметров разрешенного строительства, реконструкции объектов капитального строительства или об отказе в предоставлении такого разрешения с указанием.

3) определяет общий порядок управления и распоряжения земельными ресурсами района.

4) принятие решения о предоставлении разрешения на условно разрешенный вид использования земельного участка, объекта капитального строительства или об отказе в предоставлении такого разрешения;

5) принятие решения о предоставлении разрешения на отклонение от предельных параметров разрешенного строительства, реконструкции объектов капитального строительства или об отказе в предоставлении такого разрешения.

Раздел 3. Изменение видов разрешенного использования земельных участков и объектов капитального строительства физическими и юридическими лицами

3.1 Виды разрешенного использования земельных участков и объектов капитального строительства

3.1.1. Разрешенное использование земельных участков и объектов капитального строительства может быть следующих видов:

- 1) основные виды разрешенного использования;
- 2) условно разрешенные виды использования;
- 3) вспомогательные виды разрешенного использования.

3.1.2 Основные виды разрешенного использования земельных участков, объектов капитального строительства – виды использования, которые при условии соблюдения строительных норм и стандартов безопасности, правил пожарной безопасности, иных обязательных требований не могут быть запрещены.

3.1.3. Вспомогательные виды разрешенного использования земельных участков, объектов капитального строительства – это виды использования, допустимые только в качестве дополнительных видов по отношению к основным видам разрешенного использования и условно разрешенным видам использования и осуществляемые совместно с ними.

При отсутствии основного (или условно-разрешенного) вида использования вспомогательный вид использования не разрешается.

Вспомогательные виды составляют часть основной разрешенной деятельности или функции и поэтому могут появляться только там, где реализуется основная деятельность или функция.

Объекты вспомогательных видов разрешенного использования связаны, в том числе технологически, с объектами основных и (или) условно разрешенных видов использования и обеспечивают использование объектов основных и (или)

условно разрешенных видов использования

3.1.4. Условно разрешенные виды использования – виды разрешенного использования, не относящиеся к основным видам разрешенного использования, но допустимые градостроительными регламентами при наличии разрешения на условно разрешенный вид использования земельного участка или объекта капитального строительства, оформленного в установленном Градостроительным кодексом Российской Федерации, настоящими Правилами порядке.

3.2. Изменение видов разрешенного использования земельных участков и объектов капитального строительства физическими и юридическими лицами

3.2.1. Наименования видов разрешенного использования земельных участков определяются в соответствии с Приказом Росреестра от 10.11.2020 № П/0412 «Об утверждении классификатора видов разрешенного использования земельных участков».

Разрешенное использование земельных участков, установленное до момента утверждения в соответствии с Земельным кодексом Российской Федерации классификатора видов разрешенного использования земельных участков, признается действительным вне зависимости от его соответствия указанному классификатору.

3.2.2. Изменение видов разрешенного использования земельных участков и объектов капитального строительства на территории сельского поселения Пушной осуществляется в соответствии с перечнем видов разрешенного использования для соответствующей территориальной зоны, установленным настоящими Правилами, при условии соблюдения требований технических регламентов.

3.2.3. Основные и вспомогательные виды разрешенного использования земельных участков и объектов капитального строительства выбираются правообладателями земельных участков и объектов капитального строительства, за исключением органов государственной власти, органов местного самоуправления, государственных и муниципальных учреждений, государственных и муниципальных унитарных предприятий, самостоятельно без дополнительных разрешений и согласования.

3.2.4. Правообладателями земельных участков являются:

- 1) собственники земельных участков – лица, являющиеся собственниками земельных участков;
- 2) землепользователи – лица, владеющие и пользующиеся земельными участками на праве постоянного (бессрочного) пользования или на праве безвозмездного пользования;
- 3) землевладельцы – лица, владеющие и пользующиеся земельными участками на праве пожизненного наследуемого владения;
- 4) арендаторы земельных участков – лица, владеющие и пользующиеся земельными участками по договору аренды, договору субаренды.

3.2.5. Изменение вида разрешенного использования земельного участка, используемого на условиях договора, осуществляется с учетом положений

Гражданского кодекса Российской Федерации.

3.2.6. Внесение изменений в заключенный договор аренды земельного участка по результатам аукциона с победителем аукциона или в случае признания аукциона несостоявшимся с единственным участником аукциона в части изменения видов разрешенного использования такого земельного участка не допускается.

3.2.7. В случаях если правообладатель земельных участков и объектов капитального строительства выбирает вид использования из числа условно разрешенных, установленных настоящими Правилами для соответствующей территориальной зоны, необходимо получение разрешения в порядке, установленном Градостроительным кодексом Российской Федерации и настоящими Правилами.

3.2.8. В случаях если земельный участок или объект капитального строительства расположен на землях, на которые действие градостроительных регламентов не распространяется или для которых градостроительные регламенты не устанавливаются, то решения об изменении одного вида его разрешенного использования на другой принимается в соответствии с федеральными законами.

3.2.9. Изменение видов разрешенного использования указанных в пункте 2 статьи 107 Земельного кодекса Российской Федерации земельных участков, иных объектов недвижимости допускается только с учетом ограничений прав на использование земельных участков, установленных в границах зоны с особыми условиями использования территории.

3.3. Предоставление разрешения на условно разрешенный вид использования земельного участка или объекта капитального строительства

3.3.1. Физическое или юридическое лицо, заинтересованное в предоставлении разрешения на условно разрешенный вид использования земельного участка или объекта капитального строительства (далее – разрешение на условно разрешенный вид использования), направляет заявление о предоставлении разрешения на условно разрешенный вид использования в комиссию по вопросам территориального планирования, землепользования и застройки муниципального образования Кольский район (далее – комиссия), положение о которой утверждено распоряжением администрации Кольского района от 10.04.2017 № 111 «О создании комиссии по вопросам территориального планирования, землепользования и застройки муниципального образования Кольский район».

3.3.2. Порядок и сроки предоставления муниципальной услуги «Предоставление разрешения на осуществление условно разрешенного вида использования земельного участка или объекта капитального строительства», основания для отказа в предоставлении указанной услуги определяются административным регламентом, утвержденным постановлением администрации Кольского района № 975 от 12.08.2019 (в редакции постановления от 24.12.2019 № 1694).

3.3.3. Проект решения о предоставлении разрешения на условно

разрешенный вид использования подлежит рассмотрению на общественных обсуждениях или публичных слушаниях, проводимых в порядке, установленном статьей 5.1 Градостроительного кодекса Российской Федерации, с учетом положений статьи 39 Градостроительного кодекса Российской Федерации, Федерального закона от 13.07.2020 № 193-ФЗ «О государственной поддержке предпринимательской деятельности в Арктической зоне Российской Федерации».

3.3.4. В случае если условно разрешенный вид использования земельного участка или объекта капитального строительства может оказать негативное воздействие на окружающую среду общественные обсуждения или публичные слушания проводятся с участием правообладателей земельных участков и объектов капитального строительства, подверженных риск такого негативного воздействия.

3.3.5. На основании заключения о результатах общественных обсуждений или публичных слушаний по проекту решения о предоставлении разрешения на условно разрешенный вид использования комиссия осуществляет подготовку рекомендаций о предоставлении разрешения на условно разрешенный вид использования или об отказе в предоставлении такого разрешения с указанием причин принятого решения и направляет их Главе администрации Кольского района.

3.3.6. Глава администрации Кольского района в течение трех дней со дня поступления таких рекомендаций принимает решение о предоставлении разрешения на условно разрешенный вид использования или об отказе в предоставлении такого разрешения. Решение оформляется постановлением администрации Кольского района и подлежит опубликованию в соответствии с Уставом муниципального образования Кольский муниципальный район, принятым решением Совета депутатов Кольского района 26.12.2006 № 11/10 (в редакции решения Совета депутатов Кольского района от 14.12.2021 № 6/1).

3.3.7. Расходы, связанные с организацией и проведением общественных обсуждений или публичных слушаний по проекту решения о предоставлении разрешения на условно разрешенный вид использования, несет физическое или юридическое лицо, заинтересованное в предоставлении такого разрешения.

3.3.8. В случае если условно разрешенный вид использования земельного участка или объекта капитального строительства включен в градостроительный регламент в установленном для внесения изменений в Правила порядке после проведения общественных обсуждений или публичных слушаний по инициативе физического или юридического лица, заинтересованного в предоставлении разрешения на условно разрешенный вид использования, решение о предоставлении разрешения на условно разрешенный вид использования такому лицу принимается без проведения общественных обсуждений или публичных слушаний.

3.3.8.1. Со дня поступления в администрацию Кольского района уведомления о выявлении самовольной постройки от исполнительных органов государственной власти, уполномоченных на осуществление государственного строительного надзора, государственного земельного надзора, государственного надзора в области использования и охраны водных объектов, государственного надзора в области охраны и использования особо охраняемых природных

территорий, государственного надзора за состоянием, содержанием, сохранением, использованием, популяризацией и государственной охраной объектов культурного наследия, от исполнительных органов государственной власти, уполномоченных на осуществление федерального государственного лесного надзора (лесной охраны), подведомственных им государственных учреждений, должностных лиц государственных учреждений, осуществляющих управление особо охраняемыми природными территориями федерального и регионального значения, являющихся государственными инспекторами в области охраны окружающей среды, или от органов местного самоуправления, осуществляющих муниципальный земельный контроль или муниципальный контроль в области охраны и использования особо охраняемых природных территорий, не допускается предоставление разрешения на условно разрешенный вид использования в отношении земельного участка, на котором расположена такая постройка, или в отношении такой постройки до ее сноса или приведения в соответствие с установленными требованиями, за исключением случаев, если по результатам рассмотрения данного уведомления администрацией Кольского района в исполнительный орган государственной власти, должностному лицу, в государственное учреждение или орган местного самоуправления, которые указаны в настоящем пункте и от которых поступило данное уведомление, направлено уведомление о том, что наличие признаков самовольной постройки не усматривается либо вступило в законную силу решение суда об отказе в удовлетворении исковых требований о сносе самовольной постройки или ее приведении в соответствие с установленными требованиями.

3.3.9. Физическое или юридическое лицо вправе оспорить в судебном порядке решение о предоставлении разрешения на условно разрешенный вид использования или об отказе в предоставлении такого разрешения.

Раздел 4. Подготовка документации по планировке территории

4.1.1. Подготовка документации по планировке территории осуществляется в соответствии с Градостроительным Кодексом Российской Федерации и Порядком осуществления перераспределенных полномочий в области градостроительной деятельности, утвержденным постановлением Правительства Мурманской области от 03.02.2020 № 31-ПП.

Раздел 5. Проведение общественных обсуждений или публичных слушаний по вопросам землепользования и застройки

5.1. Общие положения о проведении общественных обсуждений или публичных слушаний по вопросам землепользования и застройки

5.1.1. В целях соблюдения права человека на благоприятные условия жизнедеятельности, прав и законных интересов правообладателей земельных участков и объектов капитального строительства по проектам правил землепользования и застройки, проектам планировки территории, проектам

межевания территории, проектам, предусматривающим внесение изменений в один из указанных утвержденных документов, проектам решений о предоставлении разрешения на условно разрешенный вид использования земельного участка или объекта капитального строительства, проектам решений о предоставлении разрешения на отклонение от предельных параметров разрешенного строительства, реконструкции объектов капитального строительства (далее также в настоящем разделе – проекты) проводятся общественные обсуждения или публичные слушания, за исключением случаев, предусмотренных Градостроительным кодексом Российской Федерации и другими федеральными законами.

5.1.2. Общественные обсуждения или публичные слушания по проектам, указанным в подпункте 5.1.1. пункта 5.1. раздела 5 настоящих Правил, проводятся в соответствии с Положением о порядке организации и проведения публичных слушаний, утвержденным решением Совета депутатов Кольского района от 17.05.2018 № 18/9 и с учетом положений Градостроительного кодекса Российской Федерации, Федерального закона от 13.07.2020 № 193-ФЗ «О государственной поддержке предпринимательской деятельности в Арктической зоне Российской Федерации».

Раздел 6. Внесение изменений в Правила землепользования и застройки

6.1.1. Внесение изменений в Правила землепользования и застройки осуществляется в соответствии с Градостроительным Кодексом Российской Федерации и Порядком осуществления перераспределенных полномочий в области градостроительной деятельности, утвержденным постановлением Правительства Мурманской области от 03.02.2020 № 31-ПП.

Раздел 7. Регулирование иных вопросов землепользования и застройки

7.1. Действие Правил по отношению к генеральному плану, документации по планировке территории

7.1.1. Подготовка проекта Правил осуществляется с учетом положений о территориальном планировании, содержащихся в документах территориального планирования, с учетом требований технических регламентов, заключения о результатах общественных обсуждений или публичных слушаний и предложений заинтересованных лиц.

7.1.2. При подготовке Правил в части установления границ территориальных зон и градостроительных регламентов обеспечивается возможность размещения на территории сельского поселения Пушной объектов федерального значения, объектов регионального значения, объектов местного значения (за исключением линейных объектов), предусмотренных документами территориального планирования.

7.2. Предоставление разрешения на отклонение от предельных параметров разрешенного строительства, реконструкции объектов

капитального строительства

7.2.1. Правообладатели земельных участков, размеры которых меньше установленных градостроительным регламентом минимальных размеров земельных участков либо конфигурация, инженерно-геологические или иные характеристики, которых неблагоприятны для застройки, вправе обратиться за разрешениями на отклонение от предельных параметров разрешенного строительства, реконструкции объектов капитального строительства.

7.2.2. Отклонение от предельных параметров разрешенного строительства, реконструкции объектов капитального строительства разрешается для отдельного земельного участка при соблюдении требований технических регламентов.

7.2.3. Предельные параметры разрешенного строительства, в отношении которых можно запросить разрешение на отклонение:

1) минимальные отступы от границ земельных участков в целях определения мест допустимого размещения зданий, строений, сооружений, за пределами которых запрещено строительство зданий, строений, сооружений;

2) предельное количество этажей или предельную высоту зданий, строений, сооружений;

3) максимальный процент застройки в границах земельного участка, определяемый как отношение суммарной площади земельного участка, которая может быть застроена, ко всей площади земельного участка;

4) иные, не указанные в подпунктах 1-3 пункта настоящего пункта Правил, предельные параметры разрешенного строительства, реконструкции объектов капитального строительства, в случае, если они установлены в градостроительном регламенте.

7.2.4. Заинтересованное в получении разрешения на отклонение от предельных параметров разрешенного строительства, реконструкции объектов капитального строительства лицо направляет в комиссию заявление о предоставлении такого разрешения.

7.2.5. Заявление о предоставлении разрешения на отклонение от предельных параметров разрешенного строительства, реконструкции объектов капитального строительства может быть направлено в форме электронного документа, подписанного электронной подписью.

7.2.6. В заявлении на получение разрешения на отклонение от предельных параметров разрешенного строительства, реконструкции объектов капитального строительства указываются:

1) правообладатель земельного участка и (или) объекта капитального строительства;

2) местоположение (адрес) земельного участка и/или объекта капитального строительства;

3) кадастровый номер земельного участка;

4) кадастровый номер объекта капитального строительства;

5) предельные параметры разрешенного строительства, реконструкции объектов капитального строительства, установленные настоящими Правилами;

6) запрашиваемые предельные параметры разрешенного строительства, реконструкции объектов капитального строительства;

7) характеристики земельного участка, неблагоприятные для застройки в соответствии с частью 1 статьи 40 Градостроительного кодекса Российской Федерации, в связи с которыми запрашивается разрешение на отклонение от предельных параметров.

7.2.7. Проект решения о предоставлении разрешения на отклонение от предельных параметров разрешенного строительства, реконструкции объектов капитального строительства подлежит рассмотрению на общественных обсуждениях или публичных слушаниях, проводимых в порядке, установленном статьей 5.1 Градостроительного кодекса Российской Федерации, с учетом положений статьи 39 Градостроительного кодекса Российской Федерации, Федерального закона от 13.07.2020 № 193-ФЗ «О государственной поддержке предпринимательской деятельности в Арктической зоне Российской Федерации».

7.2.8. Расходы, связанные с организацией и проведением общественных обсуждений или публичных слушаний по проекту решения о предоставлении разрешения на отклонение от предельных параметров разрешенного строительства, реконструкции объектов капитального строительства, несет физическое или юридическое лицо, заинтересованное в предоставлении такого разрешения.

7.2.9. На основании заключения о результатах общественных обсуждений или публичных слушаний по проекту решения о предоставлении разрешения на отклонение от предельных параметров разрешенного строительства, реконструкции объектов капитального строительства комиссия осуществляет подготовку рекомендаций о предоставлении такого разрешения или об отказе в предоставлении такого разрешения с указанием причин принятого решения и направляет указанные рекомендации Главе Кольского района.

7.2.10. Глава Кольского района в течение семи дней со дня поступления вышеуказанных рекомендаций принимает решение о предоставлении разрешения на отклонение от предельных параметров разрешенного строительства, реконструкции объектов капитального строительства или об отказе в предоставлении такого разрешения с указанием причин принятого решения. Решение Главы Кольского района оформляется постановлением администрации Кольского района.

7.2.10.1. Со дня поступления в орган местного самоуправления уведомления о выявлении самовольной постройки от исполнительных органов государственной власти, уполномоченных на осуществление государственного строительного надзора, государственного земельного надзора, государственного надзора в области использования и охраны водных объектов, государственного надзора в области охраны и использования особо охраняемых природных территорий, государственного надзора за состоянием, содержанием, сохранением, использованием, популяризацией и государственной охраной объектов культурного наследия, от исполнительных органов государственной власти, уполномоченных на осуществление федерального государственного лесного надзора (лесной охраны), подведомственных им государственных учреждений, должностных лиц государственных учреждений, осуществляющих управление особо охраняемыми природными территориями федерального и регионального значения, являющихся государственными инспекторами в области охраны

окружающей среды, или от органов местного самоуправления, осуществляющих муниципальный земельный контроль или муниципальный контроль в области охраны и использования особо охраняемых природных территорий, не допускается предоставление разрешения на отклонение от предельных параметров разрешенного строительства, реконструкции объектов капитального строительства в отношении земельного участка, на котором расположена такая постройка, до ее сноса или приведения в соответствие с установленными требованиями, за исключением случаев, если по результатам рассмотрения данного уведомления органом местного самоуправления в исполнительный орган государственной власти, должностному лицу, в государственное учреждение или орган местного самоуправления, которые указаны в настоящем пункте и от которых поступило данное уведомление, направлено уведомление о том, что наличие признаков самовольной постройки не усматривается либо вступило в законную силу решение суда об отказе в удовлетворении исковых требований о сносе самовольной постройки или ее приведении в соответствие с установленными требованиями.

7.2.11. Физическое или юридическое лицо вправе оспорить в судебном порядке решение о предоставлении разрешения на отклонение от предельных параметров разрешенного строительства, реконструкции объектов капитального строительства или об отказе в предоставлении такого разрешения.

7.3. Осуществление строительства, реконструкции, капитального ремонта объектов капитального строительства на территории сельского поселения Пушной

7.3.1. Строительство, реконструкция, капитальный ремонт объектов капитального строительства на территории сельского поселения Пушной осуществляется правообладателями земельных участков, объектов капитального строительства в границах объектов их прав в соответствии с требованиями, установленными Градостроительным кодексом Российской Федерации, настоящими Правилами.

7.3.2. Строительство, реконструкция, капитальный ремонт объектов капитального строительства на территории сельского поселения Пушной осуществляется на основании проектной документации, разработанной применительно к объектам капитального строительства и (или) их частям, реконструируемым в границах принадлежащего застройщику земельного участка, а также отдельных разделов проектной документации при проведении капитального ремонта объектов капитального строительства в соответствии с требованиями Градостроительного кодекса Российской Федерации, технических регламентов, настоящих Правил.

7.3.3. В случае планируемого строительства объекта капитального строительства, в связи с размещением которого в соответствии с федеральным законом, положением о зоне с особыми условиями использования территории подлежит установлению зона с особыми условиями использования территории, или в случае реконструкции объекта капитального строительства, в результате которой в отношении реконструированного объекта подлежит установлению зона

с особыми условиями использования территории или ранее установленная зона с особыми условиями использования территории подлежит изменению, застройщик до дня обращения в уполномоченные в соответствии с Градостроительным кодексом Российской Федерации на выдачу разрешений на строительство органы государственной власти, органы местного самоуправления, организации с заявлением о выдаче разрешения на строительство обязан обратиться с заявлением об установлении или изменении зоны с особыми условиями использования территории с приложением документов, предусмотренных положением о зоне с особыми условиями использования территории соответствующего вида, в органы государственной власти или органы местного самоуправления, уполномоченные на принятие решений об установлении, изменении, о прекращении существования зоны с особыми условиями использования территории.

7.3.4. В случае, если для строительства, реконструкции объекта капитального строительства, в связи с размещением которого устанавливается зона с особыми условиями использования территории, не требуется выдача разрешения на строительство, застройщик в срок не позднее пяти рабочих дней со дня утверждения проектной документации на строительство, реконструкцию такого объекта обязан обратиться с заявлением об установлении или изменении зоны с особыми условиями использования территории с приложением документов, предусмотренных положением о зоне с особыми условиями использования территории соответствующего вида, в органы государственной власти или органы местного самоуправления, уполномоченные на принятие решений об установлении, изменении, о прекращении существования зоны с особыми условиями использования территории.

7.3.5. В случае, если в связи с размещением объекта капитального строительства, планируемого к строительству, реконструкции, подлежат установлению зоны с особыми условиями использования территорий разного вида, предусмотренные пунктами 13 и 15 статьи 106 Земельного кодекса Российской Федерации требования должны быть выполнены застройщиком в отношении зоны с особыми условиями использования территории каждого вида.

7.3.6. Со дня установления или изменения зоны с особыми условиями использования территории в отношении планируемых к строительству, реконструкции объектов капитального строительства и до дня ввода указанных объектов в эксплуатацию независимо от ограничений использования земельных участков, установленных в границах зоны с особыми условиями использования территории, допускается, за исключением случая установления зоны с особыми условиями использования территории в соответствии с пунктом 15 статьи 106 Земельного кодекса Российской Федерации:

1) использование земельных участков, расположенных в границах данной зоны, в соответствии с ранее установленным видом разрешенного использования земельных участков для целей, не связанных со строительством, с реконструкцией объектов капитального строительства;

2) использование земельных участков, расположенных в границах данной зоны, для строительства, реконструкции объектов капитального строительства на основании разрешения на строительство, выданного до дня установления или

изменения зоны с особыми условиями использования территории, или в случае начала строительства, реконструкции до дня установления или изменения данной зоны, если для строительства, реконструкции указанного объекта капитального строительства не требуется выдача разрешения на строительство;

3) использование зданий, сооружений, расположенных в границах такой зоны, в соответствии с их видом разрешенного использования.

7.3.7. Реконструкция и капитальный ремонт объектов культурного наследия, а также строительство в зонах охраны таких объектов допускается только при наличии согласования исполнительного органа государственной власти Мурманской области, уполномоченного в сфере сохранения, использования, популяризации и государственной охраны объектов культурного наследия (памятников истории и культуры) народов Российской Федерации, расположенных на территории Мурманской области.

7.3.8. При необходимости прекращения работ по строительству, реконструкции объекта капитального строительства или их приостановления более чем на шесть месяцев застройщик или заказчик должен обеспечить консервацию объекта капитального строительства.

7.3.9. Правообладатели земельных участков обязаны обеспечить:

1) целостность и сохранность находящихся на земельном участке подземных и наземных транзитных инженерных сетей и сооружений и информирование владельцев инженерных сетей и сооружений обо всех обнаруженных повреждениях, неисправностях;

2) беспрепятственный допуск владельцев и эксплуатирующих предприятий, в ведении которых находятся транзитные инженерные сети для их ремонта и технического обслуживания;

3) возможность производить реконструкцию и модернизацию транзитных инженерных сетей;

4) возможность подключения к сетям инженерно-технического обеспечения, электрическим сетям, сетям телефонизации и радиофикации согласно техническим условиям владельцев сетей;

5) выполнение требований работников предприятий и организаций, в ведении которых находятся инженерные сети, направленных на обеспечение сохранности коммуникаций, предотвращение несчастных случаев.

7.4. Строительный контроль и государственный строительный надзор

7.4.1. В процессе строительства, реконструкции, капитального ремонта объектов капитального строительства проводится строительный контроль и осуществляется государственный строительный надзор.

7.4.2. Порядок проведения строительного контроля и осуществления государственного строительного надзора определены статьями 53, 54 Градостроительного кодекса Российской Федерации.

7.5. Снос объектов капитального строительства

7.5.1. Снос объекта капитального строительства осуществляется на основании решения собственника объекта капитального строительства или

застройщика либо в случаях, предусмотренных Градостроительным кодексом Российской Федерации, другими федеральными законами, на основании решения суда или органа местного самоуправления.

7.5.2. Снос объекта капитального строительства осуществляется в соответствии с требованиями главы 6.4 Градостроительного кодекса Российской Федерации.

7.5.3. Снос объектов недвижимого имущества, расположенных на земельных участках в границах зон с особыми условиями использования территорий, осуществляется в случае, если в соответствии с ограничениями использования земельных участков, установленными в границах зоны с особыми условиями использования территории, размещение объектов недвижимого имущества запрещается, или в случае, если собственник объекта недвижимости не изменил его разрешенное использование (назначение) на вид разрешенного использования, допустимый в соответствии с указанными ограничениями и градостроительным регламентом, лесохозяйственным регламентом, положением об особо охраняемой природной территории, в срок, предусмотренный соглашением о возмещении убытков, а в случае отсутствия указанного соглашения в срок, предусмотренный пунктом 4 статьи 107 Земельного кодекса Российской Федерации.

7.6. Красные линии

7.6.1. При проектировании и осуществлении любого вида строительства, реконструкции, посадке зеленых насаждений необходимо строго соблюдать границы территорий общего пользования – красные линии.

7.6.2. Установление, изменение, отмена красных линий осуществляется на основании генеральных планов в ходе подготовки и утверждения документации по планировке территории.

7.6.3. Реконструкция зданий, их частей, наземных сооружений (кроме указанных в пункте 4 статьи 15 настоящих Правил), находящихся в границах красных линий улиц и дорог или расположенных на участках, предназначенных для иного использования (прокладка городских инженерных коммуникаций, новых магистралей и улиц, устройство транспортных развязок, новых площадей, набережных, зеленых насаждений общего пользования), а также любой вид строительства, в том числе сооружение отдельных частей и деталей зданий (портики, лестницы), в границах красных линий не допускается.

7.6.4. Допускается размещение в границах красных линий территорий общего пользования – территорий, которыми беспрепятственно пользуется неограниченный круг лиц (в том числе площадей, улиц, проездов, набережных, береговых полос водных объектов общего пользования, скверов, бульваров):

- инженерных коммуникаций (без возведения строений);
- элементов благоустройства и озеленения;
- шумозащитных устройств;
- рекламных конструкций;
- технических средств информации и организации движения;
- парковок (без устройства ограждений, сооружения подпорных стенок и других подобных элементов);

- киосков для продажи печатных изделий;
- остановочных павильонов на остановочных пунктах маршрутов регулярных перевозок.

7.6.5. Земельные участки, сформированные в границах красных линий, не предоставляются в собственность.

7.6.6. Физические и юридические лица, допустившие нарушения границ красных линий, обязаны в сроки, установленные администрацией сельского поселения Пушной, устранить эти нарушения.

7.6.7. Физические и юридические лица при осуществлении строительства и реконструкции магистралей, улиц, инженерных коммуникаций и транспортных сооружений обязаны освободить земельный участок от строений и сооружений, расположенных в границах красных линий, в соответствии с градостроительным и земельным законодательством.

7.7. Муниципальный земельный контроль

7.7.1. Муниципальный земельный контроль – система мер, направленная на предотвращение, выявление и пресечение нарушений законодательства в области охраны землепользования, обеспечения соблюдения субъектами хозяйственной и иной деятельности требований, в том числе нормативов и нормативных документов, в области охраны землепользования.

7.7.2. Муниципальный земельный контроль проводится в порядке, установленном законодательством Российской Федерации и нормативными правовыми актами органов местного самоуправления сельского поселения Пушной.

7.8. Отдельные права использования земельных участков и объектов капитального строительства, возникшие до вступления в силу Правил. Использование и строительные изменения объектов недвижимости, не соответствующих Правилам

7.8.1. Принятые до введения в действие настоящих Правил муниципальные правовые акты сельского поселения Пушной, Кольского муниципального района по вопросам землепользования и застройки применяются в части, не противоречащей настоящим Правилам.

7.8.2. Разрешения на строительство, выданные до вступления в силу настоящих Правил землепользования и застройки, являются действительными.

7.8.3. Отношения граждан и их объединений и органов местного самоуправления сельского поселения Пушной в части самовольного занятия земельных участков, самовольного строительства, использования самовольно занятых земельных участков и самовольных построек регулируются гражданским и земельным законодательством Российской Федерации.

7.8.4. Земельные участки или объекты капитального строительства, виды разрешенного использования, предельные (минимальные и (или) максимальные) размеры и предельные параметры которых не соответствуют градостроительному регламенту, могут использоваться без установления срока приведения их в

соответствие с градостроительным регламентом, за исключением случаев если использование таких земельных участков и объектов капитального строительства опасно для жизни или здоровья человека, для окружающей среды, объектов культурного наследия.

7.8.5. Реконструкция указанных в пункте 4 статьи 17 настоящих Правил объектов капитального строительства может осуществляться только путем приведения таких объектов в соответствие с градостроительным регламентом или путем уменьшения их несоответствия предельным параметрам разрешенного строительства, реконструкции. Изменение видов разрешенного использования указанных земельных участков и объектов капитального строительства может осуществляться путем приведения их в соответствие с видами разрешенного использования земельных участков и объектов капитального строительства, установленными градостроительным регламентом.

7.8.6. Площадь и строительный объем объектов недвижимости, вид (виды) использования которых не содержатся в списке разрешенных для соответствующей территориальной зоны, не могут быть увеличены. На этих объектах не допускается увеличивать объемы и интенсивность производственной и иной хозяйственной деятельности без приведения используемой технологии в соответствие с экологическими, санитарно-гигиеническими, противопожарными, иными нормативами и стандартами безопасности, охраны здоровья людей.

7.8.7. Не соответствующий градостроительному регламенту вид использования земельного участка, объекта капитального строительства не может быть заменен на иной несоответствующий градостроительному регламенту вид использования.

7.8.8. Здание или сооружение, не соответствующее видам разрешенного использования, установленным настоящими Правилами, и находящееся в состоянии значительного разрушения, не может быть перестроено кроме как в соответствии с разрешенными градостроительным регламентом видами использования и параметрами разрешенного строительства.

В состав Комиссии по согласованию могут входить представители территориальных федеральных органов исполнительной власти, органов исполнительной власти Мурманской области, органов местного самоуправления МО «Кольский район» Мурманской области, иных органов и организаций.

Комиссия осуществляет свою деятельность в форме заседаний. Комиссия принимает решения в форме заключений.

Опубликование заключения, в определенных законодательством случаях, осуществляется в порядке, установленном для официального опубликования муниципальных правовых актов.

При подготовке или внесении изменений в проект Правил, заинтересованные лица могут направлять свои предложения в Комиссию.

Комиссия рассматривает поступившие предложения и заявления в сроки, не превышающие установленные Градостроительным кодексом Российской Федерации.

При рассмотрении предложения в проект правил землепользования и застройки Комиссия в течение 15 дней со дня поступления предложения осуществляет подготовку заключения, в котором содержатся рекомендации для

проектной организации о внесении в соответствии с поступившим предложением дополнений и изменений в проект правил землепользования и застройки или – заявителю - об отклонении такого предложения с указанием причин отклонения.

Арендодатель не вправе отказать такому наследнику во вступлении в договор на оставшийся срок его действия, за исключением случая, когда заключение договора было обусловлено личными качествами арендатора.

В случае наследования земельных участков лицами, не достигшими совершеннолетия, их законные представители могут передать эти земельные участки в аренду на срок до достижения наследниками совершеннолетия.

7.8.9. Договор аренды земельного участка, кроме заключенного на срок менее года, подлежит государственной регистрации.

Глава II. Карта градостроительного зонирования

Раздел 8. Карта градостроительного зонирования, отдельные карты

8.1. Состав карт, включенных в Правила

8.1.1. Карты, включенные в состав Правил, выполнены с учетом сложившейся планировки территории и существующего землепользования, функциональных зон и параметров их планируемого развития, определенных генеральным планом, возможности сочетания в пределах одной территориальной зоны различных видов существующего и планируемого использования земельных участков, видов территориальных зон, определенных Градостроительным кодексом Российской Федерации.

В случае принятия решения о комплексном развитии территории по инициативе органа местного самоуправления, заключения органом местного самоуправления договора о комплексном развитии территории с правообладателями земельных участков и (или) расположенных на них объектов недвижимого имущества, по инициативе этих правообладателей, состав карт, включенных в Правила, дополняется картой, на которой устанавливаются территории, в границах которых предусматривается осуществление деятельности по комплексному развитию территории. Границы таких территорий при их установлении в обязательном порядке отображаются на картах градостроительного зонирования.

8.1.2. Границы территориальных зон установлены на картах градостроительного зонирования. Границы территориальных зон установлены с учетом:

1) возможности сочетания в пределах одной территориальной зоны различных видов существующего и планируемого использования земельных участков;

2) функциональных зон и параметров их планируемого развития, определенных генеральными планами;

3) состава территориальных зон, определенного градостроительным кодексом Российской Федерации;

4) сложившейся планировочной структуры территории и существующего

землепользования;

5) планируемых изменений границ земель различных категорий;

6) предотвращения возможности причинения вреда объектам капитального строительства, расположенным на смежных земельных участках.

Границы территориальных зон установлены:

1) по линиям магистралей, улиц, проездов, разделяющим транспортные потоки противоположных направлений;

2) по красным линиям;

3) по границам земельных участков;

4) по границам населенных пунктов в пределах муниципального образования;

5) по границам муниципального образования;

6) по естественным границам природных объектов.

8.2. Кодировка территориальных зон

Индекс	Наименование территориальных зон
1	2
Жилые зоны	
Ж4,Ж3	Зона застройки индивидуальными жилыми домами
Ж1	Зона застройки индивидуальными жилыми домами и малоэтажными жилыми домами блокированной застройки
Ж2	Зона застройки среднеэтажными жилыми домами блокированной застройки и многоквартирными домами
Общественно-деловые зоны	
О3, О5, ОК	Зона делового, общественного и коммерческого назначения.
О4, О7	Зона размещения объектов образования
Об	Зона размещения объектов здравоохранения
Производственные зоны	
П-1, П1-2	Производственная зона
П2, П3	Коммунально-складская зона
Зоны инженерной и транспортной инфраструктуры	
И1, И1-1, И1-3, И2, И2-1, И3, И3-1, И4, И5	Зона инженерной инфраструктуры
Т1, Т3	Зона размещения объектов автомобильного транспорта
Т2	Зона размещения объектов железнодорожного транспорта
Зоны сельскохозяйственного использования	
СХ1	Зона сельскохозяйственных угодий в составе земель сельскохозяйственного назначения
СХ2, СХ2-1	Зона, занятая объектами сельскохозяйственного назначения и предназначенная для ведения сельского

	хозяйства, развития объектов сельскохозяйственного назначения
Сх3 (СХ1-Ж4)	Зона сельскохозяйственного использования в границах населенных пунктов
Сх4 (СХ3)	Зона ведения садоводства и огородничества
Зоны рекреационного назначения	
Р2 (Р2-1)	Зона городских лесов
Р3 (Р3)	Зона объектов отдыха и туризма
Зоны специального назначения	
Сп1 (СН1)	Зона специального назначения, связанная с захоронениями
Сп3 (СН2)	Зона объектов обращения с отходами
Иные виды зон	
Л (Р2)	Зона земель лесного фонда
(Р1-1)	Территории, занятые водными объектами

8.3. Карты градостроительного зонирования

8.3.1. На картах градостроительного зонирования:

1) установлены границы территориальных зон, которые в соответствии с Градостроительным кодексом Российской Федерации отвечают требованию принадлежности каждого земельного участка только к одной территориальной зоне;

2) отображены границы зон с особыми условиями использования территорий;

3) отображены границы зон территорий объектов культурного наследия.

8.3.2. Территориальные зоны обозначены на карте границ территориальных зон по видам территориальных зон графически (цветом). Графическое (цветовое) обозначение территориальных зон на карте границ территориальных зон дополнено цифровыми и буквенными обозначениями каждой из территориальных зон по их видам и составу в соответствии с кодировкой, указанной в статье 19 настоящих Правил.

8.3.3. На картах градостроительного зонирования выделены следующие виды территориальных зон:

- 1) жилые;
- 2) общественно-деловые;
- 3) производственные, инженерной и транспортной инфраструктур;
- 4) сельскохозяйственного использования;
- 5) рекреационного назначения;
- 6) специального назначения;
- 7) военных и режимных объектов
- 8) иные виды территориальных зон.

8.3.4. В состав жилых зон включаются зоны застройки индивидуальными жилыми домами, малоэтажными, многоэтажными жилыми домами.

8.3.5. В состав общественно-деловых зон включаются зоны делового,

общественного и коммерческого назначения, зоны размещения объектов социального и коммунально-бытового назначения, зоны обслуживания объектов, необходимых для осуществления производственной и предпринимательской деятельности.

8.3.6. В состав производственных зон, зон инженерной и транспортной инфраструктур включаются зоны размещения производственных объектов, зоны размещения коммунальных и складских объектов, объектов жилищно-коммунального хозяйства, объектов транспорта, объектов оптовой торговли, иные виды зон производственной, инженерной и транспортной инфраструктур.

8.3.7. В состав зон сельскохозяйственного использования включаются зоны, занятые объектами сельскохозяйственного назначения и предназначенные для ведения сельского хозяйства, садоводства, огородничества, личного подсобного хозяйства, развития объектов сельскохозяйственного назначения.

8.3.8. В состав зон рекреационного назначения включаются зоны в границах территорий, занятых скверами, парками, а также в границах иных территорий, используемых и предназначенных для отдыха.

8.3.9. В состав зон специального назначения включаются зоны, занятые кладбищами и зелеными насаждениями специального назначения.

8.3.10. Зона военных и режимных объектов предназначена для размещения военных частей, тюремно-исправительных учреждений.

8.3.11. Виды зон с особыми условиями использования территорий, подлежащих отображению на картах градостроительного зонирования, установлены статьей 105 Земельного кодекса Российской Федерации.

8.3.12. Установление, изменение, прекращение существования зон с особыми условиями использования территорий осуществляются в соответствии со статьей 106 Земельного кодекса Российской Федерации.

8.3.13. Со дня установления или изменения зоны с особыми условиями использования территории на земельных участках, расположенных в границах такой зоны, не допускаются строительство, использование зданий, сооружений, разрешенное использование (назначение) которых не соответствует ограничениям использования земельных участков, предусмотренных решением об установлении, изменении зоны с особыми условиями использования территории, а также иное использование земельных участков, не соответствующее указанным ограничениям, если иное не предусмотрено пунктами 2 и 4 статьи 107 Земельного кодекса Российской Федерации. Реконструкция указанных зданий, сооружений может осуществляться только путем их приведения в соответствие с ограничениями использования земельных участков, установленными в границах зоны с особыми условиями использования территории.

8.3.14. Приведение разрешенного использования (назначения) и (или) параметров зданий, сооружений, введенных в эксплуатацию до дня установления зоны с особыми условиями использования территории, разрешенного использования земельных участков в соответствие с ограничениями использования земельных участков, установленными в границах зоны с особыми условиями использования территории, или снос зданий, сооружений, объектов незавершенного строительства, размещение которых в зоне с особыми условиями использования территории не допускается, осуществляется в течение трех лет со

дня установления такой зоны, а в случае, предусмотренном пунктом 2 статьи 107 Земельного кодекса Российской Федерации, в течение двух лет со дня ввода в эксплуатацию построенного, реконструированного объекта капитального строительства, в связи с размещением которого установлена или изменена такая зона.

8.3.15. В соответствии с законодательством Российской Федерации на соответствующих картах градостроительного зонирования в составе Правил могут отображаться следующие зоны с особыми условиями использования территорий:

- 1) зоны охраны объектов культурного наследия;
- 2) защитная зона объекта культурного наследия;
- 3) охранный зона объектов электроэнергетики (объектов электросетевого хозяйства и объектов по производству электрической энергии);
- 4) охранный зона железных дорог;
- 5) придорожные полосы автомобильных дорог;
- 6) охранный зона трубопроводов (газопроводов, нефтепроводов и нефтепродуктопроводов, аммиакопроводов);
- 7) охранный зона линий и сооружений связи;
- 8) приаэродромная территория;
- 9) зона охраняемого объекта;
- 10) зона охраняемого военного объекта, охранный зона военного объекта, запретные и специальные зоны, устанавливаемые в связи с размещением указанных объектов;
- 11) охранный зона особо охраняемой природной территории (государственного природного заповедника, национального парка, природного парка, памятника природы);
- 12) охранный зона стационарных пунктов наблюдений за состоянием окружающей среды, ее загрязнением;
- 13) водоохранная (рыбоохранная) зона;
- 14) прибрежная защитная полоса;
- 15) зоны санитарной охраны источников питьевого и хозяйственно-бытового водоснабжения, а также устанавливаемые в случаях, предусмотренных Водным кодексом Российской Федерации, в отношении подземных водных объектов зоны специальной охраны;
- 16) зоны затопления и подтопления;
- 17) санитарно-защитная зона;
- 18) зона ограничений передающего радиотехнического объекта, являющегося объектом капитального строительства;
- 19) охранный зона пунктов государственной геодезической сети, государственной нивелирной сети и государственной гравиметрической сети;
- 20) зона наблюдения;
- 21) зона безопасности с особым правовым режимом;
- 22) рыбохозяйственная заповедная зона;
- 23) зона минимальных расстояний до магистральных или промышленных трубопроводов (газопроводов, нефтепроводов и нефтепродуктопроводов, аммиакопроводов);

24) охранная зона гидроэнергетического объекта;

25) охранная зона тепловых сетей.

8.3.16. Границы зон с особыми условиями использования территорий могут не совпадать с границами территориальных зон и границами земельных участков.

8.3.17. Применительно к зонам с особыми условиями использования территории, градостроительные регламенты устанавливаются Правилами в соответствии с законодательством Российской Федерации. По отношению к градостроительным регламентам, установленным для территориальных зон, они являются приоритетными.

8.3.18. Территорией объекта культурного наследия является территория, непосредственно занятая данным объектом культурного наследия и (или) связанная с ним исторически и функционально, являющаяся его неотъемлемой частью и установленная в соответствии со статьей 3.1 Федерального закона от 25.06.2002 № 73-ФЗ «Об объектах культурного наследия (памятниках истории и культуры) народов Российской Федерации».

8.3.19. В территорию объекта культурного наследия могут входить земли, земельные участки, части земельных участков, водные объекты или их части, находящиеся в государственной или муниципальной собственности либо в собственности физических или юридических лиц.

8.3.20. Границы территории объекта культурного наследия могут не совпадать с границами существующих земельных участков. В границах территории объекта культурного наследия могут находиться земли, в отношении которых не проведен государственный кадастровый учет.

8.3.21. Границы территории объекта культурного наследия, за исключением границ территории объекта археологического наследия, определяются проектом границ территории объекта культурного наследия на основании архивных документов, в том числе исторических поземельных планов, и научных исследований с учетом особенностей каждого объекта культурного наследия, включая степень его сохранности и этапы развития.

8.3.22. Проект границ территории объекта культурного наследия оформляется в графической форме и в текстовой форме (в виде схемы границ). Требования к составлению проектов границ территорий объектов культурного наследия установлены Приказом Минкультуры России от 04.06.2015 № 1745 «Об утверждении требований к составлению проектов границ территорий объектов культурного наследия».

8.3.23. Границы территории объекта культурного наследия, включаемого в единый государственный реестр объектов культурного наследия (памятников истории и культуры) народов Российской Федерации, утверждаются в составе акта федерального органа исполнительной власти, уполномоченного Правительством Российской Федерации в области сохранения, использования, популяризации и государственной охраны объектов культурного наследия, о включении указанного объекта культурного наследия в единый государственный реестр объектов культурного наследия (памятников истории и культуры) народов Российской Федерации – для объекта культурного наследия федерального значения, в составе акта органа исполнительной власти Мурманской области, уполномоченного в области сохранения, использования, популяризации и

государственной охраны объектов культурного наследия, о включении указанного объекта культурного наследия в единый государственный реестр объектов культурного наследия (памятников истории и культуры) народов Российской Федерации – для объекта культурного наследия регионального значения и объекта культурного наследия местного (муниципального) значения.

8.3.24. Границы территории выявленного объекта культурного наследия утверждаются актом органа исполнительной власти Мурманской области, уполномоченного в области сохранения, использования, популяризации и государственной охраны объектов культурного наследия, в порядке, установленном Законом Мурманской области от 26.10.2006 № 801-01-ЗМО «Об объектах культурного наследия (памятниках истории и культуры) в Мурманской области».

8.3.25. Изменение границ территории объекта культурного наследия осуществляется в случаях выявления документов или результатов историко-архитектурных, историко-градостроительных, архивных и археологических исследований, отсутствовавших при подготовке утвержденного проекта границ территории объекта культурного наследия и дающих основания для пересмотра установленных границ территории объекта культурного наследия, в порядке, установленном статьей 3.1 Федерального закона от 25.06.2002 № 73-ФЗ «Об объектах культурного наследия (памятниках истории и культуры) народов Российской Федерации» для утверждения границ территории объекта культурного наследия.

8.3.26. Сведения о границах территории объекта культурного наследия, об ограничениях использования объекта недвижимого имущества, находящегося в границах территории объекта культурного наследия, вносятся в Единый государственный реестр недвижимости в соответствии с Федеральным законом от 13.07.2015 № 218-ФЗ «О государственной регистрации недвижимости». Отсутствие в Едином государственном реестре недвижимости сведений, указанных в настоящем пункте, не является основанием для несоблюдения требований к осуществлению деятельности в границах территории объекта культурного наследия, установленных земельным законодательством Российской Федерации и статьей 5.1 Федерального закона от 25.06.2002 № 73-ФЗ «Об объектах культурного наследия (памятниках истории и культуры) народов Российской Федерации».

8.3.27. Настоящие Правила не применяются в части, противоречащей ограничениям использования земельных участков и (или) расположенных на них объектов недвижимости и осуществления экономической и иной деятельности, установленным на приаэродромной территории, в границах которых полностью или частично расположена приаэродромная территория, установленная в соответствии с Воздушным кодексом Российской Федерации, Приказом Росавиации от 09.12.2021 № 949-П «Об установлении приаэродромной территории аэродрома Мурманск».

Глава III. Градостроительные регламенты

Раздел 9. Общие положения

9.1. Цели установления, содержание градостроительных регламентов. Действие градостроительных регламентов

9.1.1. Градостроительные регламенты устанавливаются в целях определения правового режима земельных участков, равно как всего, что находится над и под поверхностью земельных участков и используется в процессе их застройки и последующей эксплуатации объектов капитального строительства.

9.1.2. Градостроительные регламенты устанавливаются с учетом:

- 1) фактического использования земельных участков и объектов капитального строительства в границах территориальной зоны;
- 2) возможности сочетания в пределах одной территориальной зоны различных видов существующего и планируемого использования земельных участков и объектов капитального строительства;
- 3) функциональных зон и характеристик их планируемого развития, определенных документами территориального планирования муниципальных образований;
- 4) видов территориальных зон;
- 5) требований охраны объектов культурного наследия, а также особо охраняемых природных территорий, иных природных объектов.

Действие градостроительного регламента распространяется в равной мере на все земельные участки и объекты капитального строительства, расположенные в пределах границ территориальной зоны, обозначенной на карте градостроительного зонирования.

9.1.3. Действие градостроительного регламента не распространяется на земельные участки:

- 1) в границах территорий памятников и ансамблей, включенных в единый государственный реестр объектов культурного наследия (памятников истории и культуры) народов Российской Федерации, а также в границах территорий памятников или ансамблей, которые являются выявленными объектами культурного наследия, и решения о режиме содержания, параметрах реставрации, консервации, воссоздания, ремонта и приспособлении которых принимаются в порядке, установленном законодательством Российской Федерации об охране объектов культурного наследия;
- 2) в границах территорий общего пользования;
- 3) предназначенные для размещения линейных объектов и (или) занятые линейными объектами;
- 4) предоставленные для добычи полезных ископаемых.

9.1.4. Градостроительные регламенты не устанавливаются для земель лесного фонда, земель, покрытых поверхностными водами, земель запаса, земель особо охраняемых природных территорий (за исключением земель лечебно-оздоровительных местностей и курортов), сельскохозяйственных угодий в составе земель сельскохозяйственного назначения, земельных участков, расположенных в границах особых экономических зон и территорий опережающего социально-экономического развития.

9.2. Состав и содержание градостроительных регламентов, особенности их применения

9.2.1. В градостроительном регламенте в отношении земельных участков и объектов капитального строительства, расположенных в пределах соответствующей территориальной зоны, указываются:

1) виды разрешенного использования земельных участков и объектов капитального строительства;

2) предельные (минимальные и (или) максимальные) размеры земельных участков и предельные параметры разрешенного строительства, реконструкции объектов капитального строительства;

3) ограничения использования земельных участков и объектов капитального строительства, устанавливаемые в соответствии с законодательством Российской Федерации;

4) расчетные показатели минимально допустимого уровня обеспеченности территории объектами коммунальной, транспортной, социальной инфраструктур и расчетные показатели максимально допустимого уровня территориальной доступности указанных объектов для населения в случае, если в границах территориальной зоны, применительно к которой устанавливается градостроительный регламент, предусматривается осуществление деятельности по комплексному развитию территории.

9.2.2. Виды разрешенного использования земельных участков и объектов капитального строительства определены частью 1 статьи 37 Градостроительного кодекса Российской Федерации, статьей 6 настоящих Правил.

9.2.3. Установление основных видов разрешенного использования земельных участков и объектов капитального строительства является обязательным применительно к каждой территориальной зоне, в отношении которой устанавливается градостроительный регламент.

9.2.4. Виды разрешенного использования земельных участков, установленные градостроительными регламентами, согласно требованиям земельного законодательства Российской Федерации, определены с учетом классификатора видов разрешенного использования земельных участков, утвержденного приказом Росреестра от 10.11.2020 № П/0412.

9.2.5. Отнесение объектов, не перечисленных в классификаторе видов разрешенного использования земельных участков, утвержденном приказом Росреестра от 10.11.2020 № П/0412, к объектам основных или условно разрешенных видов использования земельных участков, осуществляется комиссией.

9.2.6. Предельные (минимальные и (или) максимальные) размеры земельных участков и предельные параметры разрешенного строительства, реконструкции объектов капитального строительства включают в себя:

1) предельные (минимальные и (или) максимальные) размеры земельных участков, в том числе их площадь;

2) минимальные отступы от границ земельных участков в целях определения мест допустимого размещения зданий, строений, сооружений, за

пределами которых запрещено строительство зданий, строений, сооружений;

3) предельное количество этажей или предельную высоту зданий, строений, сооружений;

4) максимальный процент застройки в границах земельного участка, определяемый как отношение суммарной площади земельного участка, которая может быть застроена, ко всей площади земельного участка.

9.2.7. В случае если в градостроительном регламенте применительно к определенной территориальной зоне не устанавливаются предельные (минимальные и (или) максимальные) размеры земельных участков, в том числе их площадь, и (или) предусмотренные подпунктами 2 - 4 пункта 6 статьи 22 настоящих Правил предельные параметры разрешенного строительства, реконструкции объектов капитального строительства, непосредственно в градостроительном регламенте применительно к этой территориальной зоне указывается, что такие предельные (минимальные и (или) максимальные) размеры земельных участков, предельные параметры разрешенного строительства, реконструкции объектов капитального строительства не подлежат установлению.

Раздел 10. Градостроительные регламенты в границах территориальных

10.1. Жилые зоны

10.1.1. Зона застройки индивидуальными жилыми домами (Ж4, ЖЗ)

Зона застройки индивидуальными жилыми домами установлена для обеспечения правовых условий строительства, реконструкции и эксплуатации объектов индивидуального жилищного строительства, домов блокированной застройки, малоэтажных многоквартирных домов, а также сопутствующей инфраструктуры и объектов обслуживания населения.

Перечень основных видов разрешенного использования объектов капитального строительства и земельных участков

№ п/п	Вид разрешенного использования земельного участка и объекта капитального строительства		Описание вида разрешенного использования земельного участка и объекта капитального строительства
	Код	Наименование	
1	2	3	4
1	2.1	Для индивидуального жилищного строительства	Размещение жилого дома (отдельно стоящего здания количеством надземных этажей не более чем три, высотой не более двадцати метров, которое состоит из комнат и помещений вспомогательного использования, предназначенных для удовлетворения гражданами бытовых и иных нужд, связанных с их проживанием в таком здании, не предназначенного для раздела на самостоятельные объекты недвижимости); выращивание сельскохозяйственных культур; размещение индивидуальных гаражей и хозяйственных построек
2	2.2	Для ведения личного подсобного хозяйства (приусадебный земельный участок)	Размещение жилого дома, указанного в описании вида разрешенного использования с кодом 2.1; производство сельскохозяйственной продукции; размещение гаража и иных вспомогательных сооружений; содержание сельскохозяйственных животных

3	2.3	Блокированная жилая застройка	Размещение жилого дома, имеющего одну или несколько общих стен с соседними жилыми домами (количество этажей не более чем три, при общем количестве совмещенных домов не более десяти и каждый из которых предназначен для проживания одной семьи, имеет общую стену (общие стены) без проемов с соседним домом или соседними домами, расположен на отдельном земельном участке и имеет выход на территорию общего пользования (жилые дома блокированной застройки); разведение декоративных и плодовых деревьев, овощных и ягодных культур; размещение индивидуальных гаражей и иных вспомогательных сооружений; обустройство спортивных и детских площадок, площадок для отдыха
4	3.1	Коммунальное обслуживание	Размещение зданий и сооружений в целях обеспечения физических и юридических лиц коммунальными услугами. Содержание данного вида разрешенного использования включает в себя содержание видов разрешенного использования с кодами 3.1.1 - 3.1.2
5	3.5	Образование и просвещение	Размещение объектов капитального строительства, предназначенных для воспитания, образования и просвещения. Содержание данного вида разрешенного использования включает в себя содержание видов разрешенного использования с кодами 3.5.1 - 3.5.2
6	12.0	Земельные участки (территории) общего пользования	Земельные участки общего пользования. Содержание данного вида разрешенного использования включает в себя содержание видов разрешенного использования с кодами 12.0.1 - 12.0.2

Перечень вспомогательных видов разрешенного использования объектов капитального строительства и земельных участков

п/п	Вид разрешенного использования земельного участка и объекта капитального строительства		Описание вида разрешенного использования земельного участка и объекта капитального строительства
	Код	Наименование	
	2	3	4
1	2.7	Обслуживание жилой застройки	Размещение объектов капитального строительства, размещение которых предусмотрено видами разрешенного использования с кодами 3.1, 3.2, 3.3, 3.4, 3.4.1, 3.5.1, 3.6, 3.7, 3.10.1, 4.1, 4.3, 4.4, 4.6, 5.1.2, 5.1.3, если их размещение необходимо для обслуживания жилой застройки, а также связано с проживанием граждан, не причиняет вреда окружающей среде и санитарному благополучию, не нарушает права жителей, не требует установления санитарной зоны
2	3.1	Коммунальное обслуживание	Размещение зданий и сооружений в целях обеспечения физических и юридических лиц коммунальными услугами. Содержание данного вида разрешенного использования включает в себя содержание видов разрешенного использования с кодами 3.1.1 - 3.1.2
3	13.1	Ведение огородничества	Осуществление отдыха и (или) выращивания гражданами для собственных нужд сельскохозяйственных культур; размещение хозяйственных построек, не являющихся объектами недвижимости, предназначенных для хранения инвентаря и урожая сельскохозяйственных культур

Перечень условно разрешенных видов разрешенного использования объектов

капитального строительства и земельных участков

п/п	Вид разрешенного использования земельного участка и объекта капитального строительства		Описание вида разрешенного использования земельного участка и объекта капитального строительства
	Код	Наименование	
1	2	3	4
1	2.7.1	Хранение автотранспорта	Размещение отдельно стоящих и пристроенных гаражей, в том числе подземных, предназначенных для хранения автотранспорта, в том числе с разделением на машино-места, за исключением гаражей, размещение которых предусмотрено содержанием вида разрешенного использования с кодом 4.9
2	3.3	Бытовое обслуживание	Размещение объектов капитального строительства, предназначенных для оказания населению или организациям бытовых услуг (мастерские мелкого ремонта, ателье, бани, парикмахерские, прачечные, химчистки, похоронные бюро)
3	3.4.1	Амбулаторно-поликлиническое обслуживание	Размещение объектов капитального строительства, предназначенных для оказания гражданам амбулаторно-поликлинической медицинской помощи (поликлиники, фельдшерские пункты, пункты здравоохранения, центры матери и ребенка, диагностические центры, молочные кухни, станции донорства крови, клинические лаборатории)
4	3.6	Культурное развитие	Размещение зданий и сооружений, предназначенных для размещения объектов культуры. Содержание данного вида разрешенного использования включает в себя содержание видов разрешенного использования с кодами 3.6.1 - 3.6.3
5	3.7	Религиозное использование	Размещение зданий и сооружений религиозного использования. Содержание данного вида разрешенного использования включает в себя содержание видов разрешенного использования с кодами 3.7.1 - 3.7.2
6	4.4	Магазины	Размещение объектов капитального строительства, предназначенных для продажи товаров, торговая площадь которых составляет до 5000 кв. м
7	4.6	Общественное питание	Размещение объектов капитального строительства в целях устройства мест общественного питания (рестораны, кафе, столовые, закусочные, бары)
8	4.7	Гостиничное обслуживание	Размещение гостиниц, а также иных зданий, используемых с целью извлечения предпринимательской выгоды из предоставления жилого помещения для временного проживания в них
9	5.1	Спорт	Размещение зданий и сооружений для занятия спортом. Содержание данного вида разрешенного использования включает в себя содержание видов разрешенного использования с кодами 5.1.1 - 5.1.7
10	8.3	Обеспечение внутреннего правопорядка	Размещение объектов капитального строительства, необходимых для подготовки и поддержания в готовности органов внутренних дел, Росгвардии и спасательных служб, в которых существует военизированная служба; размещение объектов гражданской обороны, за исключением объектов гражданской обороны, являющихся частями производственных зданий
	13.1	Ведение огородничества	Осуществление отдыха и (или) выращивания

11			гражданами для собственных нужд сельскохозяйственных культур; размещение хозяйственных построек, не являющихся объектами недвижимости, предназначенных для хранения инвентаря и урожая сельскохозяйственных культур
12	13.2	Ведение садоводства	Осуществление отдыха и (или) выращивания гражданами для собственных нужд сельскохозяйственных культур; размещение для собственных нужд садового дома, жилого дома, указанного в описании вида разрешенного использования с кодом 2.1, хозяйственных построек и гаражей

Предельные (минимальные и (или) максимальные) размеры земельных участков и предельные параметры разрешенного строительства, реконструкции объектов капитального строительства

№ п/п	Вид разрешенного использования земельного участка и объекта капитального строительства	Предельные (минимальные и (или) максимальные) размеры земельных участков	Предельные параметры разрешенного строительства, реконструкции объектов капитального строительства
1	2	3	4
1	Для индивидуального жилищного строительства	Минимальный размер – 400 кв. м Максимальный размер – 2000 кв. м.	Минимальные отступы зданий, строений, сооружений: – от красной линии улицы (границ земельного участка, граничащего с улично-дорожной сетью) – 5 м; – от красной линии проезда (границ земельного участка, граничащего с проездом) – 3 м; – до границ земельного участка – 3 м; – от постройки для содержания скота и птицы - 4 м; Предельное количество надземных этажей – 3. Максимальный процент застройки в границах земельного участка – 40 %. Минимальный процент озеленения земельного участка – 40 %.
2	Для ведения личного подсобного хозяйства (в условиях сельских населенных пунктов)	Минимальный размер – 100 кв. м Максимальный размер – 5000 кв. м.	Минимальные отступы зданий, строений, сооружений: – от красной линии улицы (границ земельного участка, граничащего с улично-дорожной сетью) – 5 м; – от красной линии проезда (границ земельного участка, граничащего с проездом) – 3 м; – до границ земельного участка – 3 м. Предельное количество надземных этажей – 3. Максимальный процент застройки в границах земельного участка – 40 %. Минимальный процент озеленения земельного участка – 50 %.
3	Блокированная жилая застройка	Предельные (минимальные и (или) максимальные) размеры земельных участков не подлежат установлению. Размеры земельных участков устанавливаются в соответствии с документацией по планировке территории, действующими техническими регламентами, нормами и	Минимальные отступы зданий, строений, сооружений: – от красной линии улицы (границ земельного участка, граничащего с улично-дорожной сетью) – 5 м; – от красной линии проезда (границ земельного участка, граничащего с проездом) – 3 м; – до границ земельного участка – 3 м. Минимальный отступ зданий, сооружений от границы земельного участка со стороны общей

		правилами, требованиями градостроительного и земельного законодательства, с учетом задания на проектирование.	стены между блоками (блок-секциями) – 0 м. Предельное количество надземных этажей – 3. Максимальный процент застройки в границах земельного участка – 50 %. Минимальный процент озеленения земельного участка – 15 %.
4	Коммунальное обслуживание	Предельные (минимальные и (или) максимальные) размеры земельных участков не подлежат установлению. Размеры земельных участков устанавливаются в соответствии с документацией по планировке территории, действующими техническими регламентами, нормами и правилами, требованиями градостроительного и земельного законодательства, с учетом задания на проектирование.	Минимальные отступы зданий, строений, сооружений: – от красной линии улицы (границ земельного участка, граничащего с улично-дорожной сетью) – 5 м; – от красной линии проезда (границ земельного участка, граничащего с проездом) – 3 м; – до границ земельного участка – 3 м. Предельная высота – 13 м. Максимальный процент застройки в границах земельного участка – 60 %. Минимальный процент озеленения участка – 15 %. Для линейных объектов предельные параметры не подлежат установлению.
5	Бытовое обслуживание	Предельные (минимальные и (или) максимальные) размеры земельных участков не подлежат установлению. Размеры земельных участков устанавливаются в соответствии с документацией по планировке территории, действующими техническими регламентами, нормами и правилами, требованиями градостроительного и земельного законодательства, с учетом задания на проектирование.	Минимальные отступы зданий, строений, сооружений: – от красной линии улицы (границ земельного участка, граничащего с улично-дорожной сетью) – 5 м; – от красной линии проезда (границ земельного участка, граничащего с проездом) – 3 м; – до границ земельного участка – 3 м. Предельная высота – 13 м. Максимальный процент застройки в границах земельного участка – 60 %. Минимальный процент озеленения участка – 20 %.
6	Дошкольное, начальное и среднее общее образование	Предельные (минимальные и (или) максимальные) размеры земельных участков не подлежат установлению. Размеры земельных участков устанавливаются в соответствии с документацией по планировке территории, действующими техническими регламентами, нормами и правилами, требованиями градостроительного и земельного законодательства, с учетом задания на проектирование.	Минимальные отступы зданий, строений, сооружений: – от красной линии улицы (границ земельного участка, граничащего с улично-дорожной сетью) в городе – 25 м; в сельском населенном пункте – 10 м; – от красной линии проезда (границ земельного участка, граничащего с проездом) – 3 м; – до границ земельного участка – 3 м. Предельное количество надземных этажей – 3. Максимальный процент застройки в границах земельного участка – 40 %. Минимальный процент озеленения земельного участка – 20 %.
7	Среднее и высшее профессиональное образование	Размеры земельных участков устанавливаются в соответствии с нормативами градостроительного проектирования, документацией по планировке территории, действующими техническими регламентами, нормами и правилами, требованиями градостроительного и земельного законодательства, с	Минимальные отступы зданий, строений, сооружений: – от красной линии улицы (границ земельного участка, граничащего с улично-дорожной сетью) в городах – 25 м, в сельских населенных пунктах – 10 м; – от красной линии проезда (границ земельного участка, граничащего с проездом) – 3 м; – до границ земельного участка – 3 м. Предельное количество надземных этажей – 4. Максимальный процент застройки в границах земельного участка – 40 %.

		учетом задания на проектирование	Минимальный процент озеленения участка – 20 %.
8	Амбулаторно-поликлиническое обслуживание	Предельные (минимальные и (или) максимальные) размеры земельных участков не подлежат установлению. Размеры земельных участков устанавливаются в соответствии с документацией по планировке территории, действующими техническими регламентами, нормами и правилами, требованиями градостроительного и земельного законодательства, с учетом задания на проектирование.	Минимальные отступы зданий, строений, сооружений: – от красной линии улицы (границ земельного участка, граничащего с улично-дорожной сетью) – 5 м; – от красной линии проезда (границ земельного участка, граничащего с проездом) – 3 м; – до границ земельного участка – 3 м; – от красной линии улицы (границ земельного участка, граничащего с улично-дорожной сетью) до зданий поликлиник – 10 м. Предельное количество надземных этажей – 3. Максимальный процент застройки в границах земельного участка – 60 %. Минимальный процент озеленения участка – 20 %.
9	Культурное развитие	Предельные (минимальные и (или) максимальные) размеры земельных участков не подлежат установлению. Размеры земельных участков устанавливаются в соответствии с документацией по планировке территории, действующими техническими регламентами, нормами и правилами, требованиями градостроительного и земельного законодательства, с учетом задания на проектирование.	Минимальные отступы зданий, строений, сооружений: – от красной линии улицы (границ земельного участка, граничащего с улично-дорожной сетью) – 5 м; – от красной линии проезда (границ земельного участка, граничащего с проездом) – 3 м; – до границ земельного участка – 3 м. Предельная высота – 13 м. Максимальный процент застройки в границах земельного участка – 50 %. Минимальный процент озеленения участка – 30 %.
10	Религиозное использование	Предельные (минимальные и (или) максимальные) размеры земельных участков не подлежат установлению. Размеры земельных участков устанавливаются в соответствии с документацией по планировке территории, действующими техническими регламентами, нормами и правилами, требованиями градостроительного и земельного законодательства, с учетом задания на проектирование.	Минимальные отступы зданий, строений, сооружений: – от красной линии улицы (границ земельного участка, граничащего с улично-дорожной сетью) – 5 м; – от красной линии проезда (границ земельного участка, граничащего с проездом) – 3 м; – до границ земельного участка – 3 м. Иные предельные параметры не подлежат установлению и определяются в соответствии с «СП 31-103-99. Здания, сооружения и комплексы православных храмов»

11	Магазины	Предельные (минимальные и (или) максимальные) размеры земельных участков не подлежат установлению. Размеры земельных участков устанавливаются в соответствии с документацией по планировке территории, действующими техническими регламентами, нормами и правилами, требованиями градостроительного и земельного законодательства, с учетом задания на проектирование.	Минимальные отступы зданий, строений, сооружений: – от красной линии улицы (границ земельного участка, граничащего с улично-дорожной сетью) – 5 м; – от красной линии проезда (границ земельного участка, граничащего с проездом) – 3 м; – до границ земельного участка – 3 м. Предельная высота – 13 м. Максимальный процент застройки в границах земельного участка – 55 %. Минимальный процент озеленения участка – 20 %.
12	Общественное питание	Предельные (минимальные и (или) максимальные) размеры земельных участков не подлежат установлению. Размеры земельных участков устанавливаются в соответствии с документацией по планировке территории, действующими техническими регламентами, нормами и правилами, требованиями градостроительного и земельного законодательства, с учетом задания на проектирование.	Минимальные отступы зданий, строений, сооружений: – от красной линии улицы (границ земельного участка, граничащего с улично-дорожной сетью) – 5 м; – от красной линии проезда (границ земельного участка, граничащего с проездом) – 3 м; – до границ земельного участка – 3 м. Предельная высота – 13 м. Максимальный процент застройки в границах земельного участка – 60 %. Минимальный процент озеленения участка – 20 %.
13	Гостиничное обслуживание	Предельные (минимальные и (или) максимальные) размеры земельных участков не подлежат установлению. Размеры земельных участков устанавливаются в соответствии с документацией по планировке территории, действующими техническими регламентами, нормами и правилами, требованиями градостроительного и земельного законодательства, с учетом задания на проектирование.	Минимальные отступы зданий, строений, сооружений: – от красной линии улицы (границ земельного участка, граничащего с улично-дорожной сетью) – 5 м; – от красной линии проезда (границ земельного участка, граничащего с проездом) – 3 м; – до границ земельного участка – 3 м. Предельная высота – 13 м. Максимальный процент застройки в границах земельного участка – 60 %. Минимальный процент озеленения участка – 20 %.
14	Спорт	Предельные (минимальные и (или) максимальные) размеры земельных участков не подлежат установлению. Размеры земельных участков устанавливаются в соответствии с документацией по планировке территории, действующими техническими регламентами, нормами и правилами, требованиями градостроительного и земельного законодательства, с учетом задания на проектирование.	Минимальные отступы зданий, строений, сооружений: – от красной линии улицы (границ земельного участка, граничащего с улично-дорожной сетью) – 5 м; – от красной линии проезда (границ земельного участка, граничащего с проездом) – 3 м; – до границ земельного участка – 3 м. Предельная высота – 13 м. Максимальный процент застройки в границах земельного участка – 70 %. Минимальный процент озеленения участка – 20 %.

15	Обеспечение внутреннего правопорядка	Предельные (минимальные и (или) максимальные) размеры земельных участков не подлежат установлению. Размеры земельных участков устанавливаются в соответствии с документацией по планировке территории, действующими техническими регламентами, нормами и правилами, требованиями градостроительного и земельного законодательства, с учетом задания на проектирование.	Минимальные отступы зданий, строений, сооружений: – от красной линии улицы (границ земельного участка, граничащего с улично-дорожной сетью) – 5 м; – от красной линии проезда (границ земельного участка, граничащего с проездом) – 3 м; – до границ земельного участка – 3 м. Предельная высота – 13 м. Максимальный процент застройки в границах земельного участка – 70 %. Минимальный процент озеленения участка – 10 %.
16	Ведение огородничества	Минимальный размер – 200 кв. м Максимальный размер – 2000 кв. м	Минимальные отступы зданий, строений, сооружений: – от красной линии улицы (границ земельного участка, граничащего с улично-дорожной сетью) – 5 м; – от красной линии проезда (границ земельного участка, граничащего с проездом) – 3 м; – от границ земельного участка до основного строения – 3 м; – от границ земельного участка до хозяйственных построек – 1 м. Предельное количество надземных этажей – 2. Максимальный процент застройки в границах земельного участка – 20 %. Минимальный процент озеленения участка – 50 %.
17	Ведение садоводства	Минимальный размер – 300 кв. м Максимальный размер – 1 500 кв. м	Минимальные отступы зданий, строений, сооружений: – от красной линии улицы (границ земельного участка, граничащего с улично-дорожной сетью) – 5 м; – от красной линии проезда (границ земельного участка, граничащего с проездом) – 3 м; – от границ земельного участка до основного строения – 3 м; – от границ земельного участка до хозяйственных построек – 1 м. Предельное количество надземных этажей – 2 м. Максимальный процент застройки в границах земельного участка – 20 %. Минимальный процент озеленения участка – 50 %.
18	Объекты гаражного назначения	Предельные (минимальные и (или) максимальные) размеры земельных участков не подлежат установлению. Размеры земельных участков устанавливаются в соответствии с документацией по планировке территории, действующими техническими регламентами, нормами и правилами, требованиями градостроительного и земельного законодательства, с учетом задания на проектирование.	Минимальные отступы зданий, строений, сооружений: – от красной линии улицы (границ земельного участка, граничащего с улично-дорожной сетью) – 5 м; – от красной линии проезда (границ земельного участка, граничащего с проездом) – 3 м; – до границ земельного участка – 3 м. Иные предельные параметры не подлежат установлению.

Строительство (реконструкцию) объектов капитального строительства осуществляется с учетом обеспечения маломобильных групп населения условий

для беспрепятственного доступа к объектам социального назначения.

Размещение объектов капитального строительства – магазины, общественное питание, бытовое обслуживание, объекты гаражного назначения, обслуживание автотранспорта возможно при условии соблюдения нормативных санитарных требований.

Земельные участки, предназначенные для жилой застройки, должны содержать необходимые элементы планировочной структуры (площадки отдыха, игровые, спортивные, хозяйственные площадки, зеленые насаждения).

Минимальное количество парковочных мест для хранения индивидуального транспорта определяется в соответствии с нормативами градостроительного проектирования.

10.1.2 Зона застройки индивидуальными жилыми домами и малоэтажными жилыми домами блокированной застройки (Ж1)

Зона застройки индивидуальными жилыми домами и малоэтажными жилыми домами блокированной застройки установлена для обеспечения правовых условий строительства, реконструкции и эксплуатации преимущественно малоэтажных (не выше 4 надземных этажей, включая мансардный) многоквартирных домов, а также сопутствующей инфраструктуры и объектов обслуживания населения преимущественно местного значения, стоянок автомобильного транспорта, объектов, связанных с проживанием граждан и не оказывающих негативного воздействия на окружающую среду, иных объектов, согласно градостроительным регламентам.

Перечень основных видов разрешенного использования объектов капитального строительства и земельных участков

№ п/п	Вид разрешенного использования земельного участка и объекта капитального строительства		Описание вида разрешенного использования земельного участка и объекта капитального строительства
	Код	Наименование	
1	2	3	4
1	2.1.1	Малоэтажная многоквартирная жилая застройка	Размещение малоэтажных многоквартирных домов (многоквартирные дома высотой до 4 этажей, включая мансардный); обустройство спортивных и детских площадок, площадок для отдыха; размещение объектов обслуживания жилой застройки во встроенных, пристроенных и встроенно-пристроенных помещениях малоэтажного многоквартирного дома, если общая площадь таких помещений в малоэтажном многоквартирном доме не составляет более 15% общей площади помещений дома
2	2.1	Для индивидуального жилищного строительства	Размещение жилого дома (отдельно стоящего здания количеством надземных этажей не более чем три, высотой не более двадцати метров, которое состоит из комнат и помещений вспомогательного использования, предназначенных для удовлетворения гражданами бытовых и иных нужд, связанных с их проживанием в таком здании, не предназначенного для раздела на самостоятельные объекты недвижимости); выращивание сельскохозяйственных культур;

			размещение индивидуальных гаражей и хозяйственных построек
3	2.3	Блокированная жилая застройка	Размещение жилого дома, имеющего одну или несколько общих стен с соседними жилыми домами (количество этажей не более чем три, при общем количестве совмещенных домов не более десяти и каждый из которых предназначен для проживания одной семьи, имеет общую стену (общие стены) без проемов с соседним домом или соседними домами, расположен на отдельном земельном участке и имеет выход на территорию общего пользования (жилые дома блокированной застройки); разведение декоративных и плодовых деревьев, овощных и ягодных культур; размещение индивидуальных гаражей и иных вспомогательных сооружений; обустройство спортивных и детских площадок, площадок для отдыха
4	3.1	Коммунальное обслуживание	Размещение зданий и сооружений в целях обеспечения физических и юридических лиц коммунальными услугами. Содержание данного вида разрешенного использования включает в себя содержание видов разрешенного использования с кодами 3.1.1 - 3.1.2
5	3.5	Образование и просвещение	Размещение объектов капитального строительства, предназначенных для воспитания, образования и просвещения. Содержание данного вида разрешенного использования включает в себя содержание видов разрешенного использования с кодами 3.5.1 - 3.5.2
6	12.0	Земельные участки (территории) общего пользования	Земельные участки общего пользования. Содержание данного вида разрешенного использования включает в себя содержание видов разрешенного использования с кодами 12.0.1 - 12.0.2

Перечень вспомогательных видов разрешенного использования объектов капитального строительства и земельных участков

п/п	Вид разрешенного использования земельного участка и объекта капитального строительства		Описание вида разрешенного использования земельного участка и объекта капитального строительства
	Код	Наименование	
1	2	3	4
1	3.1	Коммунальное обслуживание	Размещение зданий и сооружений в целях обеспечения физических и юридических лиц коммунальными услугами. Содержание данного вида разрешенного использования включает в себя содержание видов разрешенного использования с кодами 3.1.1 - 3.1.2
2	2.7	Обслуживание жилой застройки	Размещение объектов капитального строительства, размещение которых предусмотрено видами разрешенного использования с кодами 3.1, 3.2, 3.3, 3.4, 3.4.1, 3.5.1, 3.6, 3.7, 3.10.1, 4.1, 4.3, 4.4, 4.6, 5.1.2, 5.1.3, если их размещение необходимо для обслуживания жилой застройки, а также связано с проживанием граждан, не причиняет вреда окружающей среде и санитарному благополучию, не нарушает права жителей, не требует установления санитарной зоны
3	13.1	Ведение огородничества	Осуществление отдыха и (или) выращивания гражданами для собственных нужд сельскохозяйственных культур; размещение хозяйственных построек, не являющихся объектами недвижимости, предназначенных для хранения

Перечень условно разрешенных видов разрешенного использования объектов капитального строительства и земельных участков

№ /п	Вид разрешенного использования земельного участка и объекта капитального строительства		Описание вида разрешенного использования земельного участка и объекта капитального строительства
	Код	Наименование	
1	2	3	4
1	2.5	Среднеэтажная жилая застройка	Размещение многоквартирных домов этажностью не выше восьми этажей; благоустройство и озеленение; размещение подземных гаражей и автостоянок; обустройство спортивных и детских площадок, площадок для отдыха; размещение объектов обслуживания жилой застройки во встроенных, пристроенных и встроенно-пристроенных помещениях многоквартирного дома, если общая площадь таких помещений в многоквартирном доме не составляет более 20% общей площади помещений дома
2	2.2	Для ведения личного подсобного хозяйства (приусадебный земельный участок)	Размещение жилого дома, указанного в описании вида разрешенного использования с кодом 2.1; производство сельскохозяйственной продукции; размещение гаража и иных вспомогательных сооружений; содержание сельскохозяйственных животных
3	3.2	Социальное обслуживание	Размещение зданий, предназначенных для оказания гражданам социальной помощи. Содержание данного вида разрешенного использования включает в себя содержание видов разрешенного использования с кодами 3.2.1 - 3.2.4
4	3.3	Бытовое обслуживание	Размещение объектов капитального строительства, предназначенных для оказания населению или организациям бытовых услуг (мастерские мелкого ремонта, ателье, бани, парикмахерские, прачечные, химчистки, похоронные бюро)
5	3.4.1	Амбулаторно-поликлиническое обслуживание	Размещение объектов капитального строительства, предназначенных для оказания гражданам амбулаторно-поликлинической медицинской помощи (поликлиники, фельдшерские пункты, пункты здравоохранения, центры матери и ребенка, диагностические центры, молочные кухни, станции донорства крови, клинические лаборатории)
6	3.6	Культурное развитие	Размещение зданий и сооружений, предназначенных для размещения объектов культуры. Содержание данного вида разрешенного использования включает в себя содержание видов разрешенного использования с кодами 3.6.1 - 3.6.3
7	3.7	Религиозное использование	Размещение зданий и сооружений религиозного использования. Содержание данного вида разрешенного использования включает в себя содержание видов разрешенного использования с кодами 3.7.1 - 3.7.2
8	4.1	Деловое управление	Размещение объектов капитального строительства с целью: размещения объектов управленческой деятельности, не связанной с государственным или муниципальным управлением и оказанием услуг, а также с целью обеспечения совершения сделок, не требующих передачи товара в момент их совершения между организациями, в том числе биржевая деятельность (за исключением банковской и страховой

			деятельности)
9	4.3	Рынки	Размещение объектов капитального строительства, сооружений, предназначенных для организации постоянной или временной торговли (ярмарка, рынок, базар), с учетом того, что каждое из торговых мест не располагает торговой площадью более 200 кв. м; размещение гаражей и (или) стоянок для автомобилей сотрудников и посетителей рынка
10	4.4	Магазины	Размещение объектов капитального строительства, предназначенных для продажи товаров, торговая площадь которых составляет до 5000 кв. м
11	4.5	Банковская и страховая деятельность	Размещение объектов капитального строительства, предназначенных для размещения организаций, оказывающих банковские и страховые услуги
12	4.6	Общественное питание	Размещение объектов капитального строительства в целях устройства мест общественного питания (рестораны, кафе, столовые, закусочные, бары)
13	4.7	Гостиничное обслуживание	Размещение гостиниц, а также иных зданий, используемых с целью извлечения предпринимательской выгоды из предоставления жилого помещения для временного проживания в них
14	4.8	Развлечения	Размещение зданий и сооружений, предназначенных для развлечения. Содержание данного вида разрешенного использования включает в себя содержание видов разрешенного использования с кодами 4.8.1 - 4.8.3
15	5.1	Спорт	Размещение зданий и сооружений для занятия спортом. Содержание данного вида разрешенного использования включает в себя содержание видов разрешенного использования с кодами 5.1.1 - 5.1.7
16	8.3	Обеспечение внутреннего правопорядка	Размещение объектов капитального строительства, необходимых для подготовки и поддержания в готовности органов внутренних дел, Росгвардии и спасательных служб, в которых существует военизированная служба; размещение объектов гражданской обороны, за исключением объектов гражданской обороны, являющихся частями производственных зданий
17	13.1	Ведение огородничества	Осуществление отдыха и (или) выращивания гражданами для собственных нужд сельскохозяйственных культур; размещение хозяйственных построек, не являющихся объектами недвижимости, предназначенных для хранения инвентаря и урожая сельскохозяйственных культур
18	2.7.1	Хранение автотранспорта	Размещение отдельно стоящих и пристроенных гаражей, в том числе подземных, предназначенных для хранения автотранспорта, в том числе с разделением на машино-места, за исключением гаражей, размещение которых предусмотрено содержанием вида разрешенного использования с кодом 4.9

Размещение объектов капитального строительства – бытовое обслуживание, магазины, общественное питание, объекты гаражного назначения возможно при условии соблюдения нормативных санитарных требований.

Предельные (минимальные и (или) максимальные) размеры земельных участков и предельные параметры разрешенного строительства, реконструкции объектов капитального строительства

№ п/п	Вид разрешенного использования земельного участка и объекта капитального строительства	Предельные (минимальные и (или) максимальные) размеры земельных участков	Предельные параметры разрешенного строительства, реконструкции объектов капитального строительства
-------	--	--	--

1	2	3	4
1	Малоэтажная многоквартирная жилая застройка	Размеры земельных участков устанавливаются в соответствии с документацией по планировке территории, действующими техническими регламентами, нормами и правилами. Для существующих многоквартирных домов максимальная площадь земельного участка устанавливается в соответствии с проектом межевания территории	Минимальные отступы зданий, строений, сооружений: – от красной линии улицы (границ земельного участка, граничащего с улично-дорожной сетью) – 5 м; – от красной линии проезда (границ земельного участка, граничащего с проездом) – 3 м; – до границ земельного участка – 3 м. Предельное количество надземных этажей – 4. Максимальный процент застройки в границах земельного участка – 50 %. Минимальный процент озеленения земельного участка – 15 %.
2	Для индивидуального жилищного строительства	Минимальный размер – 400 кв. м Максимальный размер – 2000 кв. м.	Минимальные отступы зданий, строений, сооружений: – от красной линии улицы (границ земельного участка, граничащего с улично-дорожной сетью) – 5 м; – от красной линии проезда (границ земельного участка, граничащего с проездом) – 3 м; – до границ земельного участка – 3 м; – от постройки для содержания скота и птицы – 4 м; Предельное количество надземных этажей – 3. Максимальный процент застройки в границах земельного участка – 40 %. Минимальный процент озеленения земельного участка – 40 %.
3	Блокированная жилая застройка	Предельные (минимальные и (или) максимальные) размеры земельных участков не подлежат установлению. Размеры земельных участков устанавливаются в соответствии с документацией по планировке территории, действующими техническими регламентами, нормами и правилами, требованиями градостроительного и земельного законодательства, с учетом задания на проектирование.	Минимальные отступы зданий, строений, сооружений: – от красной линии улицы (границ земельного участка, граничащего с улично-дорожной сетью) – 5 м; – от красной линии проезда (границ земельного участка, граничащего с проездом) – 3 м; – до границ земельного участка – 3 м. Минимальный отступ зданий, сооружений от границы земельного участка со стороны общей стены между блоками (блок-секциями) – 0 м; Предельное количество надземных этажей – 3. Максимальный процент застройки в границах земельного участка – 80 %. Минимальный процент озеленения земельного участка – 15 %.
4	Для ведения личного подсобного хозяйства (в условиях сельских населенных пунктов)	Минимальный размер – 100 кв. м Максимальный размер – 5000 кв. м.	Минимальные отступы зданий, строений, сооружений: – от красной линии улицы (границ земельного участка, граничащего с улично-дорожной сетью) – 5 м; – от красной линии проезда (границ земельного участка, граничащего с проездом) – 3 м; – до границ земельного участка – 3 м. Предельное количество надземных

			этажей – 3. Максимальный процент застройки в границах земельного участка – 40 %. Минимальный процент озеленения земельного участка – 50 %.
5	Среднеэтажная жилая застройка	Предельные (минимальные и (или) максимальные) размеры земельных участков не подлежат установлению. Размеры земельных участков устанавливаются в соответствии с документацией по планировке территории, действующими техническими регламентами, нормами и правилами, требованиями градостроительного и земельного законодательства, с учетом задания на проектирование. устанавливается в соответствии с проектом межевания территории	Минимальные отступы зданий, строений, сооружений: – от красной линии улицы (границ земельного участка, граничащего с улично-дорожной сетью) – 5 м; – от красной линии проезда (границ земельного участка, граничащего с проездом) – 3 м; – до границ земельного участка – 3 м. Предельное количество надземных этажей – 5. Максимальный процент застройки в границах земельного участка – 30 %. Минимальный процент озеленения земельного участка – 20 %. Минимальные разрывы между стенами зданий без окон из жилых комнат – 6 м.
6	Коммунальное обслуживание	Предельные (минимальные и (или) максимальные) размеры земельных участков не подлежат установлению. Размеры земельных участков устанавливаются в соответствии с документацией по планировке территории, действующими техническими регламентами, нормами и правилами, требованиями градостроительного и земельного законодательства, с учетом задания на проектирование.	Минимальные отступы зданий, строений, сооружений: – от красной линии улицы (границ земельного участка, граничащего с улично-дорожной сетью) – 5 м; – от красной линии проезда (границ земельного участка, граничащего с проездом) – 3 м; – до границ земельного участка – 3 м. Предельная высота – 16 м. Максимальный процент застройки в границах земельного участка – 60 %. Минимальный процент озеленения участка – 15 %. Для линейных объектов предельные параметры не подлежат установлению.
7	Социальное обслуживание	Предельные (минимальные и (или) максимальные) размеры земельных участков не подлежат установлению. Размеры земельных участков устанавливаются в соответствии с документацией по планировке территории, действующими техническими регламентами, нормами и правилами, требованиями градостроительного и земельного законодательства, с учетом задания на проектирование.	Минимальные отступы зданий, строений, сооружений: – от красной линии улицы (границ земельного участка, граничащего с улично-дорожной сетью) – 5 м; – от красной линии проезда (границ земельного участка, граничащего с проездом) – 3 м; – до границ земельного участка – 3 м. Предельная высота – 16 м. Максимальный процент застройки в границах земельного участка – 60 %. Минимальный процент озеленения участка – 15 %.
8	Бытовое обслуживание	Предельные (минимальные и (или) максимальные) размеры земельных участков не подлежат установлению. Размеры земельных участков устанавливаются в соответствии с документацией по планировке территории, действующими техническими регламентами, нормами и	Минимальные отступы зданий, строений, сооружений: – от красной линии улицы (границ земельного участка, граничащего с улично-дорожной сетью) – 5 м; – от красной линии проезда (границ земельного участка, граничащего с проездом) – 3 м; – до границ земельного участка – 3 м.

		правилами, требованиями градостроительного и земельного законодательства, с учетом задания на проектирование.	Предельная высота – 16 м. Максимальный процент застройки в границах земельного участка – 80 %. Минимальный процент озеленения участка – 20 %.
9	Амбулаторно-поликлиническое обслуживание	Предельные (минимальные и (или) максимальные) размеры земельных участков не подлежат установлению. Размеры земельных участков устанавливаются в соответствии с документацией по планировке территории, действующими техническими регламентами, нормами и правилами, требованиями градостроительного и земельного законодательства, с учетом задания на проектирование.	Минимальные отступы зданий, строений, сооружений: – от красной линии улицы (границ земельного участка, граничащего с улично-дорожной сетью) – 5 м; – от красной линии проезда (границ земельного участка, граничащего с проездом) – 3 м; – до границ земельного участка – 3 м; – от красной линии улицы (границ земельного участка, граничащего с улично-дорожной сетью) до зданий поликлиник – 15 м. Предельная высота – 16 м. Максимальный процент застройки в границах земельного участка – 60 %. Минимальный процент озеленения участка – 20 %.
10	Дошкольное, начальное и среднее общее образование	Предельные (минимальные и (или) максимальные) размеры земельных участков не подлежат установлению. Размеры земельных участков устанавливаются в соответствии с документацией по планировке территории, действующими техническими регламентами, нормами и правилами, требованиями градостроительного и земельного законодательства, с учетом задания на проектирование.	Минимальные отступы зданий, строений, сооружений: – от красной линии улицы (границ земельного участка, граничащего с улично-дорожной сетью) в городе – 25 м; в сельском населенном пункте – 10 м; – от красной линии проезда (границ земельного участка, граничащего с проездом) – 3 м; – до границ земельного участка – 3 м. Предельное количество надземных этажей – 3. Максимальный процент застройки в границах земельного участка – 40 %. Минимальный процент озеленения земельного участка – 20 %.
11	Среднее и высшее профессиональное образование	Размеры земельных участков устанавливаются в соответствии с нормативами градостроительного проектирования, документацией по планировке территории, действующими техническими регламентами, нормами и правилами, требованиями градостроительного и земельного законодательства, с учетом задания на проектирование	Минимальные отступы зданий, строений, сооружений: – от красной линии улицы (границ земельного участка, граничащего с улично-дорожной сетью) в городах – 25 м, в сельских населенных пунктах – 10 м; – от красной линии проезда (границ земельного участка, граничащего с проездом) – 3 м; – до границ земельного участка – 3 м. Предельное количество надземных этажей – 4. Максимальный процент застройки в границах земельного участка – 40 %. Минимальный процент озеленения участка – 20 %.

12	Культурное развитие	Предельные (минимальные и (или) максимальные) размеры земельных участков не подлежат установлению. Размеры земельных участков устанавливаются в соответствии с документацией по планировке территории, действующими техническими регламентами, нормами и правилами, требованиями градостроительного и земельного законодательства, с учетом задания на проектирование.	Минимальные отступы зданий, строений, сооружений: – от красной линии улицы (границ земельного участка, граничащего с улично-дорожной сетью) – 5 м; – от красной линии проезда (границ земельного участка, граничащего с проездом) – 3 м; – до границ земельного участка – 3 м. Предельная высота – 16 м. Максимальный процент застройки в границах земельного участка – 50 %. Минимальный процент озеленения участка – 40 %.
13	Религиозное использование	Предельные (минимальные и (или) максимальные) размеры земельных участков не подлежат установлению. Размеры земельных участков устанавливаются в соответствии с документацией по планировке территории, действующими техническими регламентами, нормами и правилами, требованиями градостроительного и земельного законодательства, с учетом задания на проектирование.	Минимальные отступы зданий, строений, сооружений: – от красной линии улицы (границ земельного участка, граничащего с улично-дорожной сетью) – 5 м; – от красной линии проезда (границ земельного участка, граничащего с проездом) – 3 м; – до границ земельного участка – 3 м. Иные предельные параметры не подлежат установлению и определяются в соответствии с «СП 31-103-99. Здания, сооружения и комплексы православных храмов»
14	Деловое управление	Предельные (минимальные и (или) максимальные) размеры земельных участков не подлежат установлению. Размеры земельных участков устанавливаются в соответствии с документацией по планировке территории, действующими техническими регламентами, нормами и правилами, требованиями градостроительного и земельного законодательства, с учетом задания на проектирование.	Минимальные отступы зданий, строений, сооружений: – от красной линии улицы (границ земельного участка, граничащего с улично-дорожной сетью) – 5 м; – от красной линии проезда (границ земельного участка, граничащего с проездом) – 3 м; – до границ земельного участка – 3 м. Предельная высота – 16 м. Максимальный процент застройки в границах земельного участка – 70 %. Минимальный процент озеленения участка – 15 %.
15	Магазины	Предельные (минимальные и (или) максимальные) размеры земельных участков не подлежат установлению. Размеры земельных участков устанавливаются в соответствии с документацией по планировке территории, действующими техническими регламентами, нормами и правилами, требованиями градостроительного и земельного законодательства, с учетом задания на проектирование.	Минимальные отступы зданий, строений, сооружений: – от красной линии улицы (границ земельного участка, граничащего с улично-дорожной сетью) – 5 м; – от красной линии проезда (границ земельного участка, граничащего с проездом) – 3 м; – до границ земельного участка – 3 м. Предельная высота – 16 м. Максимальный процент застройки в границах земельного участка – 55 %. Минимальный процент озеленения участка – 35 %.
16	Банковская и страховая деятельность	Предельные (минимальные и (или) максимальные) размеры земельных участков не подлежат установлению.	Минимальные отступы зданий, строений, сооружений: – от красной линии улицы (границ земельного участка,

		Размеры земельных участков устанавливаются в соответствии с документацией по планировке территории, действующими техническими регламентами, нормами и правилами, требованиями градостроительного и земельного законодательства, с учетом задания на проектирование.	граничащего с улично-дорожной сетью) – 5 м; – от красной линии проезда (границ земельного участка, граничащего с проездом) – 3 м; – до границ земельного участка – 3 м. Предельная высота – 16 м. Максимальный процент застройки в границах земельного участка – 70 %. Минимальный процент озеленения участка – 10 %.
17	Общественное питание	Предельные (минимальные и (или) максимальные) размеры земельных участков не подлежат установлению. Размеры земельных участков устанавливаются в соответствии с документацией по планировке территории, действующими техническими регламентами, нормами и правилами, требованиями градостроительного и земельного законодательства, с учетом задания на проектирование.	Минимальные отступы зданий, строений, сооружений: – от красной линии улицы (границ земельного участка, граничащего с улично-дорожной сетью) – 5 м; – от красной линии проезда (границ земельного участка, граничащего с проездом) – 3 м; – до границ земельного участка – 3 м. Предельная высота – 16 м. Максимальный процент застройки в границах земельного участка – 60 %. Минимальный процент озеленения участка – 20 %.
18	Гостиничное обслуживание	Предельные (минимальные и (или) максимальные) размеры земельных участков не подлежат установлению. Размеры земельных участков устанавливаются в соответствии с документацией по планировке территории, действующими техническими регламентами, нормами и правилами, требованиями градостроительного и земельного законодательства, с учетом задания на проектирование.	Минимальные отступы зданий, строений, сооружений: – от красной линии улицы (границ земельного участка, граничащего с улично-дорожной сетью) – 5 м; – от красной линии проезда (границ земельного участка, граничащего с проездом) – 3 м; – до границ земельного участка – 3 м. Предельная высота – 16 м. Максимальный процент застройки в границах земельного участка – 60 %. Минимальный процент озеленения участка – 20 %.
19	Развлечения	Предельные (минимальные и (или) максимальные) размеры земельных участков не подлежат установлению. Размеры земельных участков устанавливаются в соответствии с документацией по планировке территории, действующими техническими регламентами, нормами и правилами, требованиями градостроительного и земельного законодательства, с учетом задания на проектирование.	Минимальные отступы зданий, строений, сооружений: – от красной линии улицы (границ земельного участка, граничащего с улично-дорожной сетью) – 5 м; – от красной линии проезда (границ земельного участка, граничащего с проездом) – 3 м; – до границ земельного участка – 3 м. Предельная высота – 16 м. Максимальный процент застройки в границах земельного участка – 50 %. Минимальный процент озеленения участка – 20 %.
20	Спорт	Предельные (минимальные и (или) максимальные) размеры земельных участков не подлежат установлению. Размеры земельных участков устанавливаются в соответствии с документацией по планировке территории,	Минимальные отступы зданий, строений, сооружений: – от красной линии улицы (границ земельного участка, граничащего с улично-дорожной сетью) – 5 м; – от красной линии проезда (границ земельного участка, граничащего с

		действующими техническими регламентами, нормами и правилами, требованиями градостроительного и земельного законодательства, с учетом задания на проектирование.	проездом) – 3 м; – до границ земельного участка – 3 м. Иные предельные параметры не подлежат установлению.
21	Обеспечение внутреннего правопорядка	Предельные (минимальные и (или) максимальные) размеры земельных участков не подлежат установлению. Размеры земельных участков устанавливаются в соответствии с документацией по планировке территории, действующими техническими регламентами, нормами и правилами, требованиями градостроительного и земельного законодательства, с учетом задания на проектирование.	Минимальные отступы зданий, строений, сооружений: – от красной линии улицы (границ земельного участка, граничащего с улично-дорожной сетью) – 5 м; – от красной линии проезда (границ земельного участка, граничащего с проездом) – 3 м; – до границ земельного участка – 3 м. Предельная высота – 16 м. Максимальный процент застройки в границах земельного участка – 70 %. Минимальный процент озеленения участка – 10 %.
22	Ведение огородничества	Минимальный размер – 200 кв. м Максимальный размер – 2000 кв. м	Минимальные отступы зданий, строений, сооружений: – от красной линии улицы (границ земельного участка, граничащего с улично-дорожной сетью) – 5 м; – от красной линии проезда (границ земельного участка, граничащего с проездом) – 3 м; – от границ земельного участка до основного строения – 3 м; – от границ земельного участка до хозяйственных построек – 1 м. Предельное количество надземных этажей – 2. Максимальный процент застройки в границах земельного участка – 20 %. Минимальный процент озеленения участка – 50 %.
23	Объекты гаражного назначения	Предельные (минимальные и (или) максимальные) размеры земельных участков не подлежат установлению. Размеры земельных участков устанавливаются в соответствии с документацией по планировке территории, действующими техническими регламентами, нормами и правилами, требованиями градостроительного и земельного законодательства, с учетом задания на проектирование.	Минимальные отступы зданий, строений, сооружений: – от красной линии улицы (границ земельного участка, граничащего с улично-дорожной сетью) – 5 м; – от красной линии проезда (границ земельного участка, граничащего с проездом) – 3 м; – до границ земельного участка – 3 м. Иные предельные параметры не подлежат установлению.
24	Рынки	Предельные (минимальные и (или) максимальные) размеры земельных участков не подлежат установлению. Размеры земельных участков устанавливаются в соответствии с документацией по планировке территории,	Минимальные отступы зданий, строений, сооружений: – от красной линии улицы (границ земельного участка, граничащего с улично-дорожной сетью) – 5 м; – от красной линии проезда (границ земельного участка, граничащего с проездом) – 3 м;

		действующими техническими регламентами, нормами и правилами, требованиями градостроительного и земельного законодательства	– до границ земельного участка – 3 м. Предельная высота – 16 м. Максимальный процент застройки в границах земельного участка – 60 %. Минимальный процент озеленения участка – 20 %.
--	--	--	--

Расстояния между объектами капитального строительства определяются исходя из требований противопожарной безопасности, инсоляции и санитарной защиты в соответствии с действующими нормами и правилами.

Парковки, необходимые для обслуживания объектов, размещаются в границах отведенного земельного участка.

Минимальное количество парковочных мест для хранения индивидуального транспорта определяется в соответствии с нормативами градостроительного проектирования.

Строительство (реконструкцию) объектов капитального строительства осуществляется с учетом обеспечения маломобильных групп населения условий для беспрепятственного доступа к объектам социального назначения.

Размещение объектов капитального строительства – магазины, общественное питание, бытовое обслуживание, объекты гаражного назначения, обслуживание автотранспорта возможно при условии соблюдения нормативных санитарных требований.

10.1.3. Зона застройки среднеэтажными жилыми домами блокированной застройки и многоквартирными домами (Ж2)

Зона застройки среднеэтажными жилыми домами блокированной застройки и многоквартирными домами установлена для обеспечения правовых условий строительства, реконструкции и эксплуатации преимущественно среднеэтажных (до 8 этажей) многоквартирных домов, а также сопутствующей инфраструктуры.

Допускается размещение объектов социального и культурно-бытового обслуживания населения, коммунально-бытового назначения, стоянок автомобильного транспорта, объектов, связанных с проживанием граждан и не оказывающих негативного воздействия на окружающую среду, иных объектов, согласно градостроительным регламентам.

Перечень основных видов разрешенного использования объектов капитального строительства и земельных участков

№ п/п	Вид разрешенного использования земельного участка и объекта капитального строительства		Описание вида разрешенного использования земельного участка и объекта капитального строительства
	Код	Наименование	
1	2	3	4
1	2.5	Среднеэтажная жилая застройка	Размещение многоквартирных домов этажностью не выше восьми этажей; благоустройство и озеленение; размещение подземных гаражей и автостоянок; обустройство спортивных и детских площадок, площадок для отдыха; размещение объектов обслуживания жилой застройки во встроенных, пристроенных и встроенно-пристроенных помещениях многоквартирного дома, если общая площадь таких

			помещений в многоквартирном доме не составляет более 20% общей площади помещений дома
2	3.1	Коммунальное обслуживание	Размещение зданий и сооружений в целях обеспечения физических и юридических лиц коммунальными услугами. Содержание данного вида разрешенного использования включает в себя содержание видов разрешенного использования с кодами 3.1.1 - 3.1.2
3	3.5	Образование и просвещение	Размещение объектов капитального строительства, предназначенных для воспитания, образования и просвещения. Содержание данного вида разрешенного использования включает в себя содержание видов разрешенного использования с кодами 3.5.1 - 3.5.2
4	12.0	Земельные участки (территории) общего пользования	Земельные участки общего пользования. Содержание данного вида разрешенного использования включает в себя содержание видов разрешенного использования с кодами 12.0.1 - 12.0.2

Расстояние между объектами капитального строительства определяется исходя из требований противопожарной безопасности, инсоляции и санитарной защиты в соответствии с действующими нормами и правилами.

Парковки, необходимые для обслуживания объектов, размещаются в границах отведенного земельного участка.

Размещение объектов капитального строительства - магазины, общественное питание, бытовое обслуживание, объекты гаражного назначения возможно при условии соблюдения нормативных санитарных требований.

Перечень вспомогательных видов разрешенного использования объектов капитального строительства и земельных участков

№ п/п	Вид разрешенного использования земельного участка и объекта капитального строительства		Описание вида разрешенного использования земельного участка и объекта капитального строительства
	Код	Наименование	
1	2	3	4
1	3.1	Коммунальное обслуживание	Размещение зданий и сооружений в целях обеспечения физических и юридических лиц коммунальными услугами. Содержание данного вида разрешенного использования включает в себя содержание видов разрешенного использования с кодами 3.1.1 - 3.1.2
2	2.7	Обслуживание жилой застройки	Размещение объектов капитального строительства, размещение которых предусмотрено видами разрешенного использования с кодами 3.1, 3.2, 3.3, 3.4, 3.4.1, 3.5.1, 3.6, 3.7, 3.10.1, 4.1, 4.3, 4.4, 4.6, 5.1.2, 5.1.3, если их размещение необходимо для обслуживания жилой застройки, а также связано с проживанием граждан, не причиняет вреда окружающей среде и санитарному благополучию, не нарушает права жителей, не требует установления санитарной зоны
3	13.1	Ведение огородничества	Осуществление отдыха и (или) выращивания гражданами для собственных нужд сельскохозяйственных культур; размещение хозяйственных построек, не являющихся объектами недвижимости, предназначенных для хранения инвентаря и урожая сельскохозяйственных культур

Перечень условно разрешенных видов разрешенного использования объектов капитального строительства и земельных участков

№ п/п	Вид разрешенного использования земельного участка и объекта капитального строительства		Описание вида разрешенного использования земельного участка и объекта капитального строительства
	Код	Наименование	
1	2	3	4
1	2.1.1	Малоэтажная многоквартирная жилая застройка	Размещение малоэтажных многоквартирных домов (многоквартирные дома высотой до 4 этажей, включая мансардный); обустройство спортивных и детских площадок, площадок для отдыха; размещение объектов обслуживания жилой застройки во встроенных, пристроенных и встроенно-пристроенных помещениях малоэтажного многоквартирного дома, если общая площадь таких помещений в малоэтажном многоквартирном доме не составляет более 15% общей площади помещений дома
2	2.1	Для индивидуального жилищного строительства	Размещение жилого дома (отдельно стоящего здания количеством надземных этажей не более чем три, высотой не более двадцати метров, которое состоит из комнат и помещений вспомогательного использования, предназначенных для удовлетворения гражданами бытовых и иных нужд, связанных с их проживанием в таком здании, не предназначенного для раздела на самостоятельные объекты недвижимости); выращивание сельскохозяйственных культур; размещение индивидуальных гаражей и хозяйственных построек
3	3.2	Социальное обслуживание	Размещение зданий, предназначенных для оказания гражданам социальной помощи. Содержание данного вида разрешенного использования включает в себя содержание видов разрешенного использования с кодами 3.2.1 - 3.2.4
4	3.3	Бытовое обслуживание	Размещение объектов капитального строительства, предназначенных для оказания населению или организациям бытовых услуг (мастерские мелкого ремонта, ателье, бани, парикмахерские, прачечные, химчистки, похоронные бюро)
5	3.4.1	Амбулаторно-поликлиническое обслуживание	Размещение объектов капитального строительства, предназначенных для оказания гражданам амбулаторно-поликлинической медицинской помощи (поликлиники, фельдшерские пункты, пункты здравоохранения, центры матери и ребенка, диагностические центры, молочные кухни, станции донорства крови, клинические лаборатории)
6	3.6	Культурное развитие	Размещение зданий и сооружений, предназначенных для размещения объектов культуры. Содержание данного вида разрешенного использования включает в себя содержание видов разрешенного использования с кодами 3.6.1 - 3.6.3
7	3.7	Религиозное использование	Размещение зданий и сооружений религиозного использования. Содержание данного вида разрешенного использования включает в себя содержание видов разрешенного использования с кодами 3.7.1 - 3.7.2
8	3.9	Обеспечение научной деятельности	Размещение зданий и сооружений для обеспечения научной деятельности. Содержание данного вида разрешенного использования включает в себя содержание видов разрешенного использования с кодами 3.9.1 - 3.9.3
9	4.1	Деловое управление	Размещение объектов капитального строительства с целью: размещения объектов управленческой деятельности, не связанной с государственным или муниципальным управлением и оказанием услуг, а также с целью обеспечения совершения сделок, не

			требующих передачи товара в момент их совершения между организациями, в том числе биржевая деятельность (за исключением банковской и страховой деятельности)
10	4.3	Рынки	Размещение объектов капитального строительства, сооружений, предназначенных для организации постоянной или временной торговли (ярмарка, рынок, базар), с учетом того, что каждое из торговых мест не располагает торговой площадью более 200 кв. м; размещение гаражей и (или) стоянок для автомобилей сотрудников и посетителей рынка
11	4.4	Магазины	Размещение объектов капитального строительства, предназначенных для продажи товаров, торговая площадь которых составляет до 5000 кв. м
12	4.5	Банковская и страховая деятельность	Размещение объектов капитального строительства, предназначенных для размещения организаций, оказывающих банковские и страховые услуги
13	4.6	Общественное питание	Размещение объектов капитального строительства в целях устройства мест общественного питания (рестораны, кафе, столовые, закусочные, бары)
14	4.7	Гостиничное обслуживание	Размещение гостиниц, а также иных зданий, используемых с целью извлечения предпринимательской выгоды из предоставления жилого помещения для временного проживания в них
15	5.1	Спорт	Размещение зданий и сооружений для занятия спортом. Содержание данного вида разрешенного использования включает в себя содержание видов разрешенного использования с кодами 5.1.1 - 5.1.7
16	8.3	Обеспечение внутреннего правопорядка	Размещение объектов капитального строительства, необходимых для подготовки и поддержания в готовности органов внутренних дел, Росгвардии и спасательных служб, в которых существует военизированная служба; размещение объектов гражданской обороны, за исключением объектов гражданской обороны, являющихся частями производственных зданий
17	13.1	Ведение огородничества	Осуществление отдыха и (или) выращивания гражданами для собственных нужд сельскохозяйственных культур; размещение хозяйственных построек, не являющихся объектами недвижимости, предназначенных для хранения инвентаря и урожая сельскохозяйственных культур
18	2.7.1	Хранение автотранспорта	Размещение отдельно стоящих и пристроенных гаражей, в том числе подземных, предназначенных для хранения автотранспорта, в том числе с разделением на машино-места, за исключением гаражей, размещение которых предусмотрено содержанием вида разрешенного использования с кодом 4.9

Предельные (минимальные и (или) максимальные) размеры земельных участков и предельные параметры разрешенного строительства, реконструкции объектов капитального строительства

№ п/п	Вид разрешенного использования земельного участка и объекта капитального строительства	Предельные (минимальные и (или) максимальные) размеры земельных участков	Предельные параметры разрешенного строительства, реконструкции объектов капитального строительства
1	2	3	4
1	Среднеэтажная жилая застройка	Предельные (минимальные и (или) максимальные) размеры земельных участков не	Минимальные отступы зданий, строений, сооружений: – от красной линии улицы (границ

		<p>подлежат установлению.</p> <p>Размеры земельных участков устанавливаются в соответствии с документацией по планировке территории, действующими техническими регламентами, нормами и правилами.</p> <p>Для существующих многоквартирных домов максимальная площадь земельного участка устанавливается в соответствии с проектом межевания территории</p>	<p>земельного участка, граничащего с улично-дорожной сетью) – 5 м;</p> <ul style="list-style-type: none"> – от красной линии проезда (границ земельного участка, граничащего с проездом) – 3 м; – до границ земельного участка – 3 м. <p>Предельное количество надземных этажей – 8.</p> <p>Минимальные разрывы между стенами зданий без окон из жилых комнат - 6 м.</p> <p>Максимальный процент застройки в границах земельного участка – 30 %.</p> <p>Минимальный процент озеленения земельного участка – 20 %.</p>
2	Малозэтажная многоквартирная жилая застройка	<p>Предельные (минимальные и (или) максимальные) размеры земельных участков не подлежат установлению.</p> <p>Размеры земельных участков устанавливаются в соответствии с документацией по планировке территории, действующими техническими регламентами, нормами и правилами.</p> <p>Для существующих многоквартирных домов максимальная площадь земельного участка устанавливается в соответствии с проектом межевания территории</p>	<p>Минимальные отступы зданий, строений, сооружений:</p> <ul style="list-style-type: none"> – от красной линии улицы (границ земельного участка, граничащего с улично-дорожной сетью) – 5 м; – от красной линии проезда (границ земельного участка, граничащего с проездом) – 3 м; – до границ земельного участка – 3 м. <p>Предельное количество надземных этажей – 4, включая мансардный.</p> <p>Максимальный процент застройки в границах земельного участка – 50 %.</p> <p>Минимальный процент озеленения земельного участка – 20 %.</p>
3	Коммунальное обслуживание	<p>Предельные (минимальные и (или) максимальные) размеры земельных участков не подлежат установлению.</p> <p>Размеры земельных участков устанавливаются в соответствии с документацией по планировке территории, действующими техническими регламентами, нормами и правилами, требованиями градостроительного и земельного законодательства.</p>	<p>Минимальные отступы зданий, строений, сооружений:</p> <ul style="list-style-type: none"> – от красной линии улицы (границ земельного участка, граничащего с улично-дорожной сетью) – 5 м; – от красной линии проезда (границ земельного участка, граничащего с проездом) – 3 м; – до границ земельного участка – 3 м. <p>Предельная высота – 16 м.</p> <p>Максимальный процент застройки в границах земельного участка – 60 %.</p> <p>Минимальный процент озеленения участка – 15 %.</p> <p>Для линейных объектов предельные параметры не подлежат установлению.</p>
4	Социальное обслуживание	<p>Предельные (минимальные и (или) максимальные) размеры земельных участков не подлежат установлению.</p> <p>Размеры земельных участков устанавливаются в соответствии с документацией по планировке территории, действующими техническими регламентами, нормами и правилами, требованиями градостроительного и земельного законодательства, с учетом задания на проектирование.</p>	<p>Минимальные отступы зданий, строений, сооружений:</p> <ul style="list-style-type: none"> – от красной линии улицы (границ земельного участка, граничащего с улично-дорожной сетью) – 5 м; – от красной линии проезда (границ земельного участка, граничащего с проездом) – 3 м; – до границ земельного участка – 3 м. <p>Предельное количество этажей - 5.</p> <p>Максимальный процент застройки в границах земельного участка – 60 %.</p> <p>Минимальный процент озеленения участка – 15 %.</p>

5	Бытовое обслуживание	Предельные (минимальные и (или) максимальные) размеры земельных участков не подлежат установлению. Размеры земельных участков устанавливаются в соответствии с документацией по планировке территории, действующими техническими регламентами, нормами и правилами, требованиями градостроительного и земельного законодательства.	Минимальные отступы зданий, строений, сооружений: – от красной линии улицы (границ земельного участка, граничащего с улично-дорожной сетью) – 5 м; – от красной линии проезда (границ земельного участка, граничащего с проездом) – 3 м; – до границ земельного участка – 3 м. Предельное количество этажей - 5. Максимальный процент застройки в границах земельного участка – 80 %. Минимальный процент озеленения участка – 20 %.
6	Амбулаторно-поликлиническое обслуживание	Предельные (минимальные и (или) максимальные) размеры земельных участков не подлежат установлению. Размеры земельных участков устанавливаются в соответствии с документацией по планировке территории, действующими техническими регламентами, нормами и правилами, требованиями градостроительного и земельного законодательства, с учетом задания на проектирование.	Минимальные отступы зданий, строений, сооружений: – от красной линии улицы (границ земельного участка, граничащего с улично-дорожной сетью) – 5 м; – от красной линии проезда (границ земельного участка, граничащего с проездом) – 3 м; – до границ земельного участка – 3 м; – от красной линии улицы (границ земельного участка, граничащего с улично-дорожной сетью) до зданий поликлиник – 15 м. Предельное количество этажей - 5. Максимальный процент застройки в границах земельного участка – 40 %. Минимальный процент озеленения участка – 20 %.
7	Дошкольное, начальное и среднее общее образование	Предельные (минимальные и (или) максимальные) размеры земельных участков не подлежат установлению. Размеры земельных участков устанавливаются в соответствии с документацией по планировке территории, действующими техническими регламентами, нормами и правилами, требованиями градостроительного и земельного законодательства, с учетом задания на проектирование.	Минимальные отступы зданий, строений, сооружений: – от красной линии улицы (границ земельного участка, граничащего с улично-дорожной сетью) в городе – 25 м; в сельском населенном пункте – 10 м; – от красной линии проезда (границ земельного участка, граничащего с проездом) – 3 м; – до границ земельного участка – 3 м. Предельное количество надземных этажей – 4. Максимальный процент застройки в границах земельного участка – 40 %. Минимальный процент озеленения земельного участка – 20 %.
8	Среднее и высшее профессиональное образование	Размеры земельных участков устанавливаются в соответствии с нормативами градостроительного проектирования, документацией по планировке территории, действующими техническими регламентами, нормами и правилами, требованиями градостроительного и земельного законодательства, с учетом задания на проектирование	Минимальные отступы зданий, строений, сооружений: – от красной линии улицы (границ земельного участка, граничащего с улично-дорожной сетью) в городах – 25 м, в сельских населенных пунктах – 10 м; – от красной линии проезда (границ земельного участка, граничащего с проездом) – 3 м; – до границ земельного участка – 3 м. Предельное количество надземных этажей – 4. Максимальный процент застройки в

			границах земельного участка – 40 %. Минимальный процент озеленения участка – 20 %.
9	Культурное развитие	Предельные (минимальные и (или) максимальные) размеры земельных участков не подлежат установлению. Размеры земельных участков устанавливаются в соответствии с документацией по планировке территории, действующими техническими регламентами, нормами и правилами, требованиями градостроительного и земельного законодательства, с учетом задания на проектирование.	Минимальные отступы зданий, строений, сооружений: – от красной линии улицы (границ земельного участка, граничащего с улично-дорожной сетью) – 5 м; – от красной линии проезда (границ земельного участка, граничащего с проездом) – 3 м; – до границ земельного участка – 3 м. Предельное количество этажей - 5. Максимальный процент застройки в границах земельного участка – 50 %. Минимальный процент озеленения участка – 40 %.
10	Религиозное использование	Предельные (минимальные и (или) максимальные) размеры земельных участков не подлежат установлению.	Минимальные отступы зданий, строений, сооружений: – от красной линии улицы (границ земельного участка, граничащего с улично-дорожной сетью) – 5 м; – от красной линии проезда (границ земельного участка, граничащего с проездом) – 3 м; – до границ земельного участка – 3 м. Иные предельные параметры не подлежат установлению и определяются в соответствии с «СП 31-103-99. Здания, сооружения и комплексы православных храмов»
11	Деловое управление	Предельные (минимальные и (или) максимальные) размеры земельных участков не подлежат установлению. Размеры земельных участков устанавливаются в соответствии с документацией по планировке территории, действующими техническими регламентами, нормами и правилами, требованиями градостроительного и земельного законодательства.	Минимальные отступы зданий, строений, сооружений: – от красной линии улицы (границ земельного участка, граничащего с улично-дорожной сетью) – 5 м; – от красной линии проезда (границ земельного участка, граничащего с проездом) – 3 м; – до границ земельного участка – 3 м. Предельное количество этажей - 5. Максимальный процент застройки в границах земельного участка – 70 %. Минимальный процент озеленения участка – 15 %.
12	Магазины	Предельные (минимальные и (или) максимальные) размеры земельных участков не подлежат установлению. Размеры земельных участков устанавливаются в соответствии с документацией по планировке территории, действующими техническими регламентами, нормами и правилами, требованиями градостроительного и земельного законодательства.	Минимальные отступы зданий, строений, сооружений: – от красной линии улицы (границ земельного участка, граничащего с улично-дорожной сетью) – 5 м; – от красной линии проезда (границ земельного участка, граничащего с проездом) – 3 м; – до границ земельного участка – 3 м. Предельное количество этажей - 5. Максимальный процент застройки в границах земельного участка – 60 %. Минимальный процент озеленения участка – 20 %.
13	Банковская и страховая деятельность	Предельные (минимальные и (или) максимальные) размеры земельных участков не	Минимальные отступы зданий, строений, сооружений: – от красной линии улицы (границ

		<p>подлежат установлению.</p> <p>Размеры земельных участков устанавливаются в соответствии с документацией по планировке территории, действующими техническими регламентами, нормами и правилами, требованиями градостроительного и земельного законодательства.</p>	<p>земельного участка, граничащего с улично-дорожной сетью) – 5 м;</p> <ul style="list-style-type: none"> – от красной линии проезда (границ земельного участка, граничащего с проездом) – 3 м; – до границ земельного участка – 3 м. <p>Предельное количество этажей - 5. Максимальный процент застройки в границах земельного участка – 60 %. Минимальный процент озеленения участка – 20 %.</p>
14	Общественное питание	<p>Предельные (минимальные и (или) максимальные) размеры земельных участков не подлежат установлению.</p> <p>Размеры земельных участков устанавливаются в соответствии с документацией по планировке территории, действующими техническими регламентами, нормами и правилами, требованиями градостроительного и земельного законодательства.</p>	<p>Минимальные отступы зданий, строений, сооружений:</p> <ul style="list-style-type: none"> – от красной линии улицы (границ земельного участка, граничащего с улично-дорожной сетью) – 5 м; – от красной линии проезда (границ земельного участка, граничащего с проездом) – 3 м; – до границ земельного участка – 3 м. <p>Предельное количество этажей - 4. Максимальный процент застройки в границах земельного участка – 60 %. Минимальный процент озеленения участка – 20 %.</p>
15	Гостиничное обслуживание	<p>Предельные (минимальные и (или) максимальные) размеры земельных участков не подлежат установлению.</p> <p>Размеры земельных участков устанавливаются в соответствии с документацией по планировке территории, действующими техническими регламентами, нормами и правилами, требованиями градостроительного и земельного законодательства.</p>	<p>Минимальные отступы зданий, строений, сооружений:</p> <ul style="list-style-type: none"> – от красной линии улицы (границ земельного участка, граничащего с улично-дорожной сетью) – 5 м; – от красной линии проезда (границ земельного участка, граничащего с проездом) – 3 м; – до границ земельного участка – 3 м. <p>Предельное количество этажей - 8. Максимальный процент застройки в границах земельного участка – 60 %. Минимальный процент озеленения участка – 40 %.</p>
16	Развлечения	<p>Предельные (минимальные и (или) максимальные) размеры земельных участков не подлежат установлению.</p> <p>Размеры земельных участков устанавливаются в соответствии с документацией по планировке территории, действующими техническими регламентами, нормами и правилами, требованиями градостроительного и земельного законодательства.</p>	<p>Минимальные отступы зданий, строений, сооружений:</p> <ul style="list-style-type: none"> – от красной линии улицы (границ земельного участка, граничащего с улично-дорожной сетью) – 5 м; – от красной линии проезда (границ земельного участка, граничащего с проездом) – 3 м; – до границ земельного участка – 3 м. <p>Предельное количество этажей - 5. Максимальный процент застройки в границах земельного участка – 60 %. Минимальный процент озеленения участка – 30 %.</p>
17	Спорт	<p>Предельные (минимальные и (или) максимальные) размеры земельных участков не подлежат установлению.</p> <p>Размеры земельных участков устанавливаются в соответствии с документацией</p>	<p>Минимальные отступы зданий, строений, сооружений:</p> <ul style="list-style-type: none"> – от красной линии улицы (границ земельного участка, граничащего с улично-дорожной сетью) – 5 м; – от красной линии проезда (границ земельного участка, граничащего с

		по планировке территории, действующими техническими регламентами, нормами и правилами, требованиями градостроительного и земельного законодательства, с учетом задания на проектирование.	проездом) – 3 м; – до границ земельного участка – 3 м. Предельное количество этажей - 4. Максимальный процент застройки в границах земельного участка – 70 %. Минимальный процент озеленения участка – 10 %.
18	Обеспечение внутреннего правопорядка	Предельные (минимальные и (или) максимальные) размеры земельных участков не подлежат установлению. Размеры земельных участков устанавливаются в соответствии с документацией по планировке территории, действующими техническими регламентами, нормами и правилами, требованиями градостроительного и земельного законодательства, с учетом задания на проектирование.	Минимальные отступы зданий, строений, сооружений: – от красной линии улицы (границ земельного участка, граничащего с улично-дорожной сетью) – 5 м; – от красной линии проезда (границ земельного участка, граничащего с проездом) – 3 м; – до границ земельного участка – 3 м. Предельное количество этажей - 45. Максимальный процент застройки в границах земельного участка – 70 %. Минимальный процент озеленения участка – 15 %.
19	Обеспечение научной деятельности	Предельные (минимальные и (или) максимальные) размеры земельных участков не подлежат установлению. Размеры земельных участков устанавливаются в соответствии с документацией по планировке территории, действующими техническими регламентами, нормами и правилами, требованиями градостроительного и земельного законодательства, с учетом задания на проектирование.	Минимальные отступы зданий, строений, сооружений: – от красной линии улицы (границ земельного участка, граничащего с улично-дорожной сетью) – 5 м; – от красной линии проезда (границ земельного участка, граничащего с проездом) – 3 м; – от границ земельного участка до основного строения – 3 м. Предельное количество надземных этажей – 5. Максимальный процент застройки в границах земельного участка – 50 %. Минимальный процент озеленения участка – 30 %.
20	Рынки	Предельные (минимальные и (или) максимальные) размеры земельных участков не подлежат установлению. Размеры земельных участков устанавливаются в соответствии с документацией по планировке территории, действующими техническими регламентами, нормами и правилами, требованиями градостроительного и земельного законодательства.	Минимальные отступы зданий, строений, сооружений: – от красной линии улицы (границ земельного участка, граничащего с улично-дорожной сетью) – 5 м; – от красной линии проезда (границ земельного участка, граничащего с проездом) – 3 м; – от границ земельного участка до основного строения – 3 м. Предельное количество надземных этажей – 3 м. Максимальный процент застройки в границах земельного участка – 70 %. Минимальный процент озеленения участка – 20 %.
21	Ведение огородничества	Минимальный размер – 200 кв. м Максимальный размер – 2000 кв. м	Минимальные отступы зданий, строений, сооружений: – от красной линии улицы (границ земельного участка, граничащего с улично-дорожной сетью) – 5 м; – от красной линии проезда (границ земельного участка, граничащего с

			<p>проездом) – 3 м;</p> <ul style="list-style-type: none"> – от границ земельного участка до основного строения – 3 м; – от границ земельного участка до хозяйственных построек – 1 м. <p>Предельное количество надземных этажей – 2.</p> <p>Максимальный процент застройки в границах земельного участка – 20 %.</p> <p>Минимальный процент озеленения участка – 50 %.</p>
22	Объекты гаражного назначения	<p>Предельные (минимальные и (или) максимальные) размеры земельных участков не подлежат установлению.</p> <p>Размеры земельных участков устанавливаются в соответствии с документацией по планировке территории, действующими техническими регламентами, нормами и правилами, требованиями градостроительного и земельного законодательства, с учетом задания на проектирование.</p>	<p>Минимальные отступы зданий, строений, сооружений:</p> <ul style="list-style-type: none"> – от красной линии улицы (границ земельного участка, граничащего с улично-дорожной сетью) – 5 м; – от красной линии проезда (границ земельного участка, граничащего с проездом) – 3 м; – до границ земельного участка – 3 м. <p>Иные предельные параметры не подлежат установлению.</p>
23	Для индивидуального жилищного строительства	<p>Минимальный размер – 400 кв. м</p> <p>Максимальный размер – 2000 кв. м.</p>	<p>Минимальные отступы зданий, строений, сооружений:</p> <ul style="list-style-type: none"> – от красной линии улицы (границ земельного участка, граничащего с улично-дорожной сетью) – 5 м; – от красной линии проезда (границ земельного участка, граничащего с проездом) – 3 м; – до границ земельного участка – 3 м; – от постройки для содержания скота и птицы - 4 м; <p>Предельное количество надземных этажей – 3.</p> <p>Максимальный процент застройки в границах земельного участка – 40 %.</p> <p>Минимальный процент озеленения земельного участка – 40 %.</p>

10.2. Общественно-деловые зоны

10.2.1. Зона делового, общественного и коммерческого назначения (ОЗ, О5, ОК)

Зона делового, общественного и коммерческого назначения выделена для обеспечения правовых условий формирования объектов недвижимости с широким спектром коммерческих и обслуживающих функций, ориентированных на удовлетворение повседневных и периодических потребностей населения.

Перечень основных видов разрешенного использования объектов капитального строительства и земельных участков

№ п/п	Вид разрешенного использования земельного участка и объекта капитального строительства		Описание вида разрешенного использования земельного участка и объекта капитального строительства
	Код	Наименование	
1	2	3	4
1	3.2	Социальное обслуживание	Размещение зданий, предназначенных для оказания гражданам социальной помощи. Содержание данного вида разрешенного использования включает в себя содержание видов разрешенного использования с кодами 3.2.1 - 3.2.4
2	3.3	Бытовое обслуживание	Размещение объектов капитального строительства, предназначенных для оказания населению или организациям бытовых услуг (мастерские мелкого ремонта, ателье, бани, парикмахерские, прачечные, химчистки, похоронные бюро)
3	3.1	Коммунальное обслуживание	Размещение зданий и сооружений в целях обеспечения физических и юридических лиц коммунальными услугами. Содержание данного вида разрешенного использования включает в себя содержание видов разрешенного использования с кодами 3.1.1 - 3.1.2
4	3.4.1	Амбулаторно-поликлиническое обслуживание	Размещение объектов капитального строительства, предназначенных для оказания гражданам амбулаторно-поликлинической медицинской помощи (поликлиники, фельдшерские пункты, пункты здравоохранения, центры матери и ребенка, диагностические центры, молочные кухни, станции донорства крови, клинические лаборатории)
5	3.6	Культурное развитие	Размещение зданий и сооружений, предназначенных для размещения объектов культуры. Содержание данного вида разрешенного использования включает в себя содержание видов разрешенного использования с кодами 3.6.1 - 3.6.3
6	3.8	Общественное управление	Размещение зданий, предназначенных для размещения органов и организаций общественного управления. Содержание данного вида разрешенного использования включает в себя содержание видов разрешенного использования с кодами 3.8.1 - 3.8.2
7	3.9	Обеспечение научной деятельности	Размещение зданий и сооружений для обеспечения научной деятельности. Содержание данного вида разрешенного использования включает в себя содержание видов разрешенного использования с кодами 3.9.1 - 3.9.3
8	3.10.1	Амбулаторное ветеринарное обслуживание	Размещение объектов капитального строительства, предназначенных для оказания ветеринарных услуг без содержания животных
9	4.1	Деловое управление	Размещение объектов капитального строительства с целью: размещения объектов управленческой деятельности, не связанной с государственным или муниципальным управлением и оказанием услуг, а также с целью обеспечения совершения сделок, не требующих передачи товара в момент их совершения между организациями, в том числе биржевая деятельность (за исключением банковской и страховой деятельности)
10	4.2	Объекты торговли (торговые центры, торгово-развлекательные центры (комплексы))	Размещение объектов капитального строительства, общей площадью свыше 5000 кв. м с целью размещения одной или нескольких организаций, осуществляющих продажу товаров, и (или) оказание услуг в соответствии с содержанием видов разрешенного использования с кодами 4.5 - 4.8.2; размещение гаражей и (или) стоянок для автомобилей сотрудников и посетителей торгового

			центра
11	4.3	Рынки	Размещение объектов капитального строительства, сооружений, предназначенных для организации постоянной или временной торговли (ярмарка, рынок, базар), с учетом того, что каждое из торговых мест не располагает торговой площадью более 200 кв. м; размещение гаражей и (или) стоянок для автомобилей сотрудников и посетителей рынка
12	4.4	Магазины	Размещение объектов капитального строительства, предназначенных для продажи товаров, торговая площадь которых составляет до 5000 кв. м
13	4.5	Банковская и страховая деятельность	Размещение объектов капитального строительства, предназначенных для размещения организаций, оказывающих банковские и страховые услуги
14	4.6	Общественное питание	Размещение объектов капитального строительства в целях устройства мест общественного питания (рестораны, кафе, столовые, закусочные, бары)
15	4.7	Гостиничное обслуживание	Размещение гостиниц, а также иных зданий, используемых с целью извлечения предпринимательской выгоды из предоставления жилого помещения для временного проживания в них
16	4.8	Развлечения	Размещение зданий и сооружений, предназначенных для развлечения. Содержание данного вида разрешенного использования включает в себя содержание видов разрешенного использования с кодами 4.8.1 - 4.8.3
17	5.1	Спорт	Размещение зданий и сооружений для занятия спортом. Содержание данного вида разрешенного использования включает в себя содержание видов разрешенного использования с кодами 5.1.1 - 5.1.7
18	8.3	Обеспечение внутреннего правопорядка	Размещение объектов капитального строительства, необходимых для подготовки и поддержания в готовности органов внутренних дел, Росгвардии и спасательных служб, в которых существует военизированная служба; размещение объектов гражданской обороны, за исключением объектов гражданской обороны, являющихся частями производственных зданий
19	9.3	Историко-культурная деятельность	Сохранение и изучение объектов культурного наследия народов Российской Федерации (памятников истории и культуры), в том числе: объектов археологического наследия, достопримечательных мест, мест бытования исторических промыслов, производств и ремесел, исторических поселений, недействующих военных и гражданских захоронений, объектов культурного наследия, хозяйственная деятельность, являющаяся историческим промыслом или ремеслом, а также хозяйственная деятельность, обеспечивающая познавательный туризм
20	3.7	Религиозное использование	Размещение зданий и сооружений религиозного использования. Содержание данного вида разрешенного использования включает в себя содержание видов разрешенного использования с кодами 3.7.1 - 3.7.2
21	12.0	Земельные участки (территории) общего пользования	Земельные участки общего пользования. Содержание данного вида разрешенного использования включает в себя содержание видов разрешенного использования с кодами 12.0.1 - 12.0.2

Перечень вспомогательных видов разрешенного использования объектов

капитального строительства и земельных участков

№ п/п	Вид разрешенного использования земельного участка и объекта капитального строительства		Описание вида разрешенного использования земельного участка и объекта капитального строительства
	Код	Наименование	
1	2	3	4
1	4.9	Служебные гаражи	Размещение постоянных или временных гаражей, стоянок для хранения служебного автотранспорта, используемого в целях осуществления видов деятельности, предусмотренных видами разрешенного использования с кодами 3.0, 4.0, а также для стоянки и хранения транспортных средств общего пользования, в том числе в депо

Перечень условно разрешенных видов разрешенного использования объектов капитального строительства и земельных участков

№ п/п	Вид разрешенного использования земельного участка и объекта капитального строительства		Описание вида разрешенного использования земельного участка и объекта капитального строительства
	Код	Наименование	
1	2	3	4
1	4.9.1	Объекты дорожного сервиса	Размещение зданий и сооружений дорожного сервиса. Содержание данного вида разрешенного использования включает в себя содержание видов разрешенного использования с кодами 4.9.1.1 - 4.9.1.4
2	5.2.1	Туристическое обслуживание	Размещение пансионатов, туристических гостиниц, кемпингов, домов отдыха, не оказывающих услуги по лечению, а также иных зданий, используемых с целью извлечения предпринимательской выгоды из предоставления жилого помещения для временного проживания в них; размещение детских лагерей

Предельные (минимальные и (или) максимальные) размеры земельных участков и предельные параметры разрешенного строительства, реконструкции объектов капитального строительства

№ п/п	Вид разрешенного использования земельного участка и объекта капитального строительства	Предельные (минимальные и (или) максимальные) размеры земельных участков	Предельные параметры разрешенного строительства, реконструкции объектов капитального строительства
1	2	3	4
1	Коммунальное обслуживание	Предельные (минимальные и (или) максимальные) размеры земельных участков не подлежат установлению. Размеры земельных участков устанавливаются в соответствии с документацией по планировке территории, действующими техническими регламентами, нормами и правилами, требованиями градостроительного и земельного законодательства, с учетом задания на проектирование.	Минимальные отступы зданий, строений, сооружений: – от красной линии улицы (границ земельного участка, граничащего с улично-дорожной сетью) – 5 м; – от красной линии проезда (границ земельного участка, граничащего с проездом) – 3 м; – до границ земельного участка – 3 м. Предельная высота – 16 м. Максимальный процент застройки в границах земельного участка – 60 %. Минимальный процент озеленения участка – 15 %. Для линейных объектов предельные параметры не подлежат установлению.
2	Социальное обслуживание	Предельные (минимальные и	Минимальные отступы зданий,

		(или) максимальные) размеры земельных участков не подлежат установлению. Размеры земельных участков устанавливаются в соответствии с нормативами градостроительного проектирования, документацией по планировке территории, действующими техническими регламентами, нормами и правилами, требованиями градостроительного и земельного законодательства, с учетом задания на проектирование	строений, сооружений: – от красной линии улицы (границ земельного участка, граничащего с улично-дорожной сетью) – 5 м; – от красной линии проезда (границ земельного участка, граничащего с проездом) – 3 м; – до границ земельного участка – 3 м. Предельная высота – 16 м. Максимальный процент застройки в границах земельного участка – 60 %. Минимальный процент озеленения участка – 15 %.
3	Бытовое обслуживание	Предельные (минимальные и (или) максимальные) размеры земельных участков не подлежат установлению. Размеры земельных участков устанавливаются в соответствии с документацией по планировке территории, действующими техническими регламентами, нормами и правилами, требованиями градостроительного и земельного законодательства	Минимальные отступы зданий, строений, сооружений: – от красной линии улицы (границ земельного участка, граничащего с улично-дорожной сетью) – 5 м; – от красной линии проезда (границ земельного участка, граничащего с проездом) – 3 м; – до границ земельного участка – 3 м. Предельная высота – 16 м. Максимальный процент застройки в границах земельного участка – 60 %. Минимальный процент озеленения участка – 20 %.
4	Амбулаторно-поликлиническое обслуживание	Предельные (минимальные и (или) максимальные) размеры земельных участков не подлежат установлению. Размеры земельных участков устанавливаются в соответствии с документацией по планировке территории, действующими техническими регламентами, нормами и правилами, заданием на проектирование	Минимальные отступы зданий, строений, сооружений: – от красной линии улицы (границ земельного участка, граничащего с улично-дорожной сетью) – 5 м; – от красной линии проезда (границ земельного участка, граничащего с проездом) – 3 м; – до границ земельного участка – 3 м; – от красной линии улицы (границ земельного участка, граничащего с улично-дорожной сетью) до зданий поликлиник – 10 м. Предельная высота – 16 м. Максимальный процент застройки в границах земельного участка – 60 %. Минимальный процент озеленения участка – 20 %.
5	Культурное развитие	Предельные (минимальные и (или) максимальные) размеры земельных участков не подлежат установлению. Размеры земельных участков устанавливаются в соответствии с нормативами градостроительного проектирования, документацией по планировке территории, действующими	Минимальные отступы зданий, строений, сооружений: – от красной линии улицы (границ земельного участка, граничащего с улично-дорожной сетью) – 5 м; – от красной линии проезда (границ земельного участка, граничащего с проездом) – 3 м; – до границ земельного участка – 3 м. Предельная высота – 16 м.

		техническими регламентами, нормами и правилами, заданием на проектирование	Максимальный процент застройки в границах земельного участка – 50 %. Минимальный процент озеленения участка – 30 %.
6	Религиозное использование	Предельные (минимальные и (или) максимальные) размеры земельных участков не подлежат установлению. Размеры земельных участков устанавливаются в соответствии с документацией по планировке территории, действующими техническими регламентами, нормами и правилами, требованиями градостроительного и земельного законодательства	Минимальные отступы зданий, строений, сооружений: – от красной линии улицы (границ земельного участка, граничащего с улично-дорожной сетью) – 5 м; – от красной линии проезда (границ земельного участка, граничащего с проездом) – 3 м; – до границ земельного участка – 3 м. Иные предельные параметры не подлежат установлению и определяются в соответствии с «СП 31-103-99. Здания, сооружения и комплексы православных храмов»
7	Общественное управление	Предельные (минимальные и (или) максимальные) размеры земельных участков не подлежат установлению. Размеры земельных участков устанавливаются в соответствии с документацией по планировке территории, действующими техническими регламентами, нормами и правилами, требованиями градостроительного и земельного законодательства	Минимальные отступы зданий, строений, сооружений: – от красной линии улицы (границ земельного участка, граничащего с улично-дорожной сетью) – 5 м; – от красной линии проезда (границ земельного участка, граничащего с проездом) – 3 м; – до границ земельного участка – 3 м. Предельная высота – 16 м. Максимальный процент застройки в границах земельного участка – 60 %. Минимальный процент озеленения участка – 20 %.
8	Обеспечение научной деятельности	Предельные (минимальные и (или) максимальные) размеры земельных участков не подлежат установлению. Размеры земельных участков устанавливаются в соответствии с документацией по планировке территории, действующими техническими регламентами, нормами и правилами, требованиями градостроительного и земельного законодательства	Минимальные отступы зданий, строений, сооружений: – от красной линии улицы (границ земельного участка, граничащего с улично-дорожной сетью) – 5 м; – от красной линии проезда (границ земельного участка, граничащего с проездом) – 3 м; – до границ земельного участка – 3 м. Предельная высота – 16 м. Максимальный процент застройки в границах земельного участка – 60 %. Минимальный процент озеленения участка – 25 %.
9	Амбулаторное ветеринарное обслуживание	Предельные (минимальные и (или) максимальные) размеры земельных участков не подлежат установлению. Размеры земельных участков устанавливаются в соответствии с документацией по планировке территории, действующими техническими регламентами, нормами и правилами, требованиями градостроительного и земельного законодательства, заданием на проектирование	Минимальные отступы зданий, строений, сооружений: – от красной линии улицы (границ земельного участка, граничащего с улично-дорожной сетью) – 5 м; – от красной линии проезда (границ земельного участка, граничащего с проездом) – 3 м; – до границ земельного участка – 3 м. Предельная высота – 16 м. Максимальный процент застройки в границах земельного участка – 60 %. Минимальный процент озеленения участка – 25 %.

			участка – 20 %.
10	Деловое управление	Предельные (минимальные и (или) максимальные) размеры земельных участков не подлежат установлению. Размеры земельных участков устанавливаются в соответствии с документацией по планировке территории, действующими техническими регламентами, нормами и правилами, требованиями градостроительного и земельного законодательства	Минимальные отступы зданий, строений, сооружений: – от красной линии улицы (границ земельного участка, граничащего с улично-дорожной сетью) – 5 м; – от красной линии проезда (границ земельного участка, граничащего с проездом) – 3 м; – до границ земельного участка – 3 м. Предельная высота – 16 м. Максимальный процент застройки в границах земельного участка – 60 %. Минимальный процент озеленения участка – 20 %.
11	Объекты торговли (торговые центры, торгово-развлекательные центры (комплексы))	Предельные (минимальные и (или) максимальные) размеры земельных участков не подлежат установлению. Размеры земельных участков устанавливаются в соответствии с документацией по планировке территории, действующими техническими регламентами, нормами и правилами, требованиями градостроительного и земельного законодательства	Минимальные отступы зданий, строений, сооружений: – от красной линии улицы (границ земельного участка, граничащего с улично-дорожной сетью) – 5 м; – от красной линии проезда (границ земельного участка, граничащего с проездом) – 3 м; – до границ земельного участка – 3 м. Предельная высота – 16 м. Максимальный процент застройки в границах земельного участка – 65 %. Минимальный процент озеленения участка – 25 %.
12	Рынки	Предельные (минимальные и (или) максимальные) размеры земельных участков не подлежат установлению. Размеры земельных участков устанавливаются в соответствии с документацией по планировке территории, действующими техническими регламентами, нормами и правилами, требованиями градостроительного и земельного законодательства	Минимальные отступы зданий, строений, сооружений: – от красной линии улицы (границ земельного участка, граничащего с улично-дорожной сетью) – 5 м; – от красной линии проезда (границ земельного участка, граничащего с проездом) – 3 м; – до границ земельного участка – 3 м. Предельная высота – 16 м. Максимальный процент застройки в границах земельного участка – 60 %. Минимальный процент озеленения участка – 20 %.
13	Магазины	Предельные (минимальные и (или) максимальные) размеры земельных участков не подлежат установлению. Размеры земельных участков устанавливаются в соответствии с документацией по планировке территории, действующими техническими регламентами, нормами и правилами, требованиями градостроительного и земельного законодательства	Минимальные отступы зданий, строений, сооружений: – от красной линии улицы (границ земельного участка, граничащего с улично-дорожной сетью) – 5 м; – от красной линии проезда (границ земельного участка, граничащего с проездом) – 3 м; – до границ земельного участка – 3 м. Предельная высота – 16 м. Максимальный процент застройки в границах земельного участка – 55 %. Минимальный процент озеленения участка – 35 %.

14	Банковская и страховая деятельность	Предельные (минимальные и (или) максимальные) размеры земельных участков не подлежат установлению. Размеры земельных участков устанавливаются в соответствии с документацией по планировке территории, действующими техническими регламентами, нормами и правилами, требованиями градостроительного и земельного законодательства с учетом задания на проектирование	Минимальные отступы зданий, строений, сооружений: – от красной линии улицы (границ земельного участка, граничащего с улично-дорожной сетью) – 5 м; – от красной линии проезда (границ земельного участка, граничащего с проездом) – 3 м; – до границ земельного участка – 3 м. Предельная высота – 16 м. Максимальный процент застройки в границах земельного участка – 50 %. Минимальный процент озеленения участка – 40 %.
15	Общественное питание	Предельные (минимальные и (или) максимальные) размеры земельных участков не подлежат установлению. Размеры земельных участков устанавливаются в соответствии с документацией по планировке территории, действующими техническими регламентами, нормами и правилами, требованиями градостроительного и земельного законодательства	Минимальные отступы зданий, строений, сооружений: – от красной линии улицы (границ земельного участка, граничащего с улично-дорожной сетью) – 5 м; – от красной линии проезда (границ земельного участка, граничащего с проездом) – 3 м; – до границ земельного участка – 3 м. Предельная высота – 16 м. Максимальный процент застройки в границах земельного участка – 60 %. Минимальный процент озеленения участка – 20 %.
16	Гостиничное обслуживание	Предельные (минимальные и (или) максимальные) размеры земельных участков не подлежат установлению. Размеры земельных участков устанавливаются в соответствии с документацией по планировке территории, действующими техническими регламентами, нормами и правилами, требованиями градостроительного и земельного законодательства	Минимальные отступы зданий, строений, сооружений: – от красной линии улицы (границ земельного участка, граничащего с улично-дорожной сетью) – 5 м; – от красной линии проезда (границ земельного участка, граничащего с проездом) – 3 м; – до границ земельного участка – 3 м. Предельная высота – 16 м. Максимальный процент застройки в границах земельного участка – 60 %. Минимальный процент озеленения участка – 20 %.
17	Развлечения	Предельные (минимальные и (или) максимальные) размеры земельных участков не подлежат установлению. Размеры земельных участков устанавливаются в соответствии с документацией по планировке территории, действующими техническими регламентами, нормами и правилами, требованиями градостроительного и земельного законодательства	Минимальные отступы зданий, строений, сооружений: – от красной линии улицы (границ земельного участка, граничащего с улично-дорожной сетью) – 5 м; – от красной линии проезда (границ земельного участка, граничащего с проездом) – 3 м; – до границ земельного участка – 3 м. Предельная высота – 16 м. Максимальный процент застройки в границах земельного участка – 60 %. Минимальный процент озеленения участка – 20 %.

18	Спорт	<p>Предельные (минимальные и (или) максимальные) размеры земельных участков не подлежат установлению. Размеры земельных участков устанавливаются в соответствии с нормативами градостроительного проектирования, документацией по планировке территории, действующими техническими регламентами, нормами и правилами, требованиями градостроительного и земельного законодательства с учетом задания на проектирование</p>	<p>Минимальные отступы зданий, строений, сооружений: – от красной линии улицы (границ земельного участка, граничащего с улично-дорожной сетью) – 5 м; – от красной линии проезда (границ земельного участка, граничащего с проездом) – 3 м; – до границ земельного участка – 3 м. Предельная высота – 16 м. Максимальный процент застройки в границах земельного участка – 70 %. Минимальный процент озеленения участка – 10 %.</p>
19	Обеспечение внутреннего правопорядка	<p>Предельные (минимальные и (или) максимальные) размеры земельных участков не подлежат установлению. Размеры земельных участков устанавливаются в соответствии с нормативами градостроительного проектирования, документацией по планировке территории, действующими техническими регламентами, нормами и правилами, требованиями градостроительного и земельного законодательства</p>	<p>Минимальные отступы зданий, строений, сооружений: – от красной линии улицы (границ земельного участка, граничащего с улично-дорожной сетью) – 5 м; – от красной линии проезда (границ земельного участка, граничащего с проездом) – 3 м; – до границ земельного участка – 3 м. Предельная высота – 16 м. Максимальный процент застройки в границах земельного участка – 70 %. Минимальный процент озеленения участка – 15 %.</p>
20	Туристическое обслуживание	<p>Предельные (минимальные и (или) максимальные) размеры земельных участков не подлежат установлению. Размеры земельных участков устанавливаются в соответствии с нормативами градостроительного проектирования, документацией по планировке территории, действующими техническими регламентами, нормами и правилами, требованиями градостроительного и земельного законодательства</p>	<p>Минимальные отступы зданий, строений, сооружений: – от красной линии улицы (границ земельного участка, граничащего с улично-дорожной сетью) – 5 м; – от красной линии проезда (границ земельного участка, граничащего с проездом) – 3 м; – до границ земельного участка – 3 м. Предельная высота – 10 м. Максимальный процент застройки в границах земельного участка – 60 %. Минимальный процент озеленения участка – 20 %.</p>
21	Объекты придорожного сервиса	<p>Предельные (минимальные и (или) максимальные) размеры земельных участков не подлежат установлению. Размеры земельных участков устанавливаются в соответствии с нормативами градостроительного проектирования, документацией по планировке территории, действующими техническими регламентами, нормами и правилами, требованиями</p>	<p>Предельная количество этажей – 1. Максимальный процент застройки в границах земельного участка – 50 %. Иные параметры не подлежат установлению.</p>

		градостроительного и земельного законодательства	
22	Историко-культурная деятельность	Предельные (минимальные и (или) максимальные) размеры земельных участков не подлежат установлению. Размеры земельных участков устанавливаются в соответствии с документацией по планировке территории, действующими техническими регламентами, нормами и правилами, требованиями градостроительного и земельного законодательства	Не подлежат установлению

Строительство (реконструкцию) объектов капитального строительства осуществляется с учетом обеспечения маломобильных групп населения условий беспрепятственного доступа к объектам социального назначения.

Минимальное количество парковочных мест для хранения индивидуального транспорта определяется в соответствии с нормативами градостроительного проектирования.

10.2.2 Зона размещения объектов образования (О4, О7)

Зона размещения объектов образования выделена для обеспечения правовых условий использования, строительства и реконструкции объектов образования и объектов, связанных с ними.

Перечень основных видов разрешенного использования объектов капитального строительства и земельных участков

№ п/п	Вид разрешенного использования земельного участка и объекта капитального строительства		Описание вида разрешенного использования земельного участка и объекта капитального строительства
	Код	Наименование	
1	2	3	4
1	3.5	Образование и просвещение	Размещение объектов капитального строительства, предназначенных для воспитания, образования и просвещения. Содержание данного вида разрешенного использования включает в себя содержание видов разрешенного использования с кодами 3.5.1 - 3.5.2
2	3.1	Коммунальное обслуживание	Размещение зданий и сооружений в целях обеспечения физических и юридических лиц коммунальными услугами. Содержание данного вида разрешенного использования включает в себя содержание видов разрешенного использования с кодами 3.1.1 - 3.1.2
3	3.6	Культурное развитие	Размещение зданий и сооружений, предназначенных для размещения объектов культуры. Содержание данного вида разрешенного использования включает в себя содержание видов разрешенного использования с кодами 3.6.1 - 3.6.3
4	3.9	Обеспечение научной деятельности	Размещение зданий и сооружений для обеспечения научной деятельности. Содержание данного вида разрешенного использования включает в себя содержание видов разрешенного использования с кодами 3.9.1 - 3.9.3
5	5.1	Спорт	Размещение зданий и сооружений для занятия

			спортом. Содержание данного вида разрешенного использования включает в себя содержание видов разрешенного использования с кодами 5.1.1 - 5.1.7
6	9.3	Историко-культурная деятельность	Сохранение и изучение объектов культурного наследия народов Российской Федерации (памятников истории и культуры), в том числе: объектов археологического наследия, достопримечательных мест, мест бытования исторических промыслов, производств и ремесел, исторических поселений, недействующих военных и гражданских захоронений, объектов культурного наследия, хозяйственная деятельность, являющаяся историческим промыслом или ремеслом, а также хозяйственная деятельность, обеспечивающая познавательный туризм
7	12.0	Земельные участки (территории) общего пользования	Земельные участки общего пользования. Содержание данного вида разрешенного использования включает в себя содержание видов разрешенного использования с кодами 12.0.1 - 12.0.2

Перечень вспомогательных видов разрешенного использования объектов капитального строительства и земельных участков

№ п/п	Вид разрешенного использования земельного участка и объекта капитального строительства		Описание вида разрешенного использования земельного участка и объекта капитального строительства
	Код	Наименование	
1	2	3	4
1	4.9	Служебные гаражи	Размещение постоянных или временных гаражей, стоянок для хранения служебного автотранспорта, используемого в целях осуществления видов деятельности, предусмотренных видами разрешенного использования с кодами 3.0, 4.0, а также для стоянки и хранения транспортных средств общего пользования, в том числе в депо

Перечень условно разрешенных видов разрешенного использования объектов капитального строительства и земельных участков

№ п/п	Вид разрешенного использования земельного участка и объекта капитального строительства		Описание вида разрешенного использования земельного участка и объекта капитального строительства
	Код	Наименование	
1	2	3	4
1	3.7	Религиозное использование	Размещение зданий и сооружений религиозного использования. Содержание данного вида разрешенного использования включает в себя содержание видов разрешенного использования с кодами 3.7.1 - 3.7.2

Предельные (минимальные и (или) максимальные) размеры земельных участков и предельные параметры разрешенного строительства, реконструкции объектов капитального строительства

№ п/п	Вид разрешенного использования земельного участка и объекта капитального строительства	Предельные (минимальные и (или) максимальные) размеры земельных участков	Предельные параметры разрешенного строительства, реконструкции объектов капитального строительства
1	2	3	4
1	2	3	4

1	Дошкольное, начальное и среднее общее образование	<p>Предельные (минимальные и (или) максимальные) размеры земельных участков не подлежат установлению.</p> <p>Размеры земельных участков устанавливаются в соответствии с нормативами градостроительного проектирования, документацией по планировке территории, действующими техническими регламентами, нормами и правилами, с учетом задания на проектирование</p>	<p>Минимальные отступы зданий, строений, сооружений:</p> <ul style="list-style-type: none"> – от красной линии улицы (границ земельного участка, граничащего с улично-дорожной сетью) в городах – 25 м, в сельских населенных пунктах – 10 м; – от красной линии проезда (границ земельного участка, граничащего с проездом) – 3 м; – до границ земельного участка – 3 м. <p>Предельное количество надземных этажей – 3.</p> <p>Максимальный процент застройки в границах земельного участка – 40 %.</p> <p>Минимальный процент озеленения участка – 20 %.</p>
2	Среднее и высшее профессиональное образование	<p>Размеры земельных участков устанавливаются в соответствии с нормативами градостроительного проектирования, документацией по планировке территории, действующими техническими регламентами, нормами и правилами, требованиями градостроительного и земельного законодательства, с учетом задания на проектирование</p>	<p>Минимальные отступы зданий, строений, сооружений:</p> <ul style="list-style-type: none"> – от красной линии улицы (границ земельного участка, граничащего с улично-дорожной сетью) в городах – 25 м, в сельских населенных пунктах – 10 м; – от красной линии проезда (границ земельного участка, граничащего с проездом) – 3 м; – до границ земельного участка – 3 м. <p>Предельное количество надземных этажей – 4.</p> <p>Максимальный процент застройки в границах земельного участка – 40 %.</p> <p>Минимальный процент озеленения участка – 20 %.</p>
3	Коммунальное обслуживание	<p>Размеры земельных участков устанавливаются в соответствии с документацией по планировке территории, действующими техническими регламентами, нормами и правилами, требованиями градостроительного и земельного законодательства</p>	<p>Минимальные отступы зданий, строений, сооружений:</p> <ul style="list-style-type: none"> – от красной линии улицы (границ земельного участка, граничащего с улично-дорожной сетью) – 5 м; – от красной линии проезда (границ земельного участка, граничащего с проездом) – 3 м; – до границ земельного участка – 3 м. <p>Предельная высота – 13 м.</p> <p>Максимальный процент застройки в границах земельного участка – 60 %.</p> <p>Минимальный процент озеленения участка – 15 %.</p> <p>Для линейных объектов предельные параметры не подлежат установлению.</p>
4	Культурное развитие	<p>Размеры земельных участков устанавливаются в соответствии с нормативами градостроительного проектирования, документацией по планировке территории, действующими техническими регламентами, нормами и правилами, заданием на проектирование</p>	<p>Минимальные отступы зданий, строений, сооружений:</p> <ul style="list-style-type: none"> – от красной линии улицы (границ земельного участка, граничащего с улично-дорожной сетью) – 5 м; – от красной линии проезда (границ земельного участка, граничащего с проездом) – 3 м; – до границ земельного участка – 3 м.

			<p>Предельная высота – 16 м. Максимальный процент застройки в границах земельного участка – 60 %. Минимальный процент озеленения участка – 20 %.</p>
5	Религиозное использование	<p>Размеры земельных участков устанавливаются в соответствии с документацией по планировке территории, действующими техническими регламентами, нормами и правилами, требованиями градостроительного и земельного законодательства</p>	<p>Минимальные отступы зданий, строений, сооружений: – от красной линии улицы (границ земельного участка, граничащего с улично-дорожной сетью) – 5 м; – от красной линии проезда (границ земельного участка, граничащего с проездом) – 3 м; – до границ земельного участка – 3 м. Иные предельные параметры не подлежат установлению и определяются в соответствии с «СП 31-103-99. Здания, сооружения и комплексы православных храмов»</p>
6	Обеспечение научной деятельности	<p>Размеры земельных участков устанавливаются в соответствии с документацией по планировке территории, действующими техническими регламентами, нормами и правилами, требованиями градостроительного и земельного законодательства</p>	<p>Минимальные отступы зданий, строений, сооружений: – от красной линии улицы (границ земельного участка, граничащего с улично-дорожной сетью) – 5 м; – от красной линии проезда (границ земельного участка, граничащего с проездом) – 3 м; – до границ земельного участка – 3 м. Предельная высота – 16 м. Максимальный процент застройки в границах земельного участка – 60 %. Минимальный процент озеленения участка – 20 %.</p>
7	Спорт	<p>Размеры земельных участков устанавливаются в соответствии с нормативами градостроительного проектирования, документацией по планировке территории, действующими техническими регламентами, нормами и правилами, требованиями градостроительного и земельного законодательства</p>	<p>Минимальные отступы зданий, строений, сооружений: – от красной линии улицы (границ земельного участка, граничащего с улично-дорожной сетью) – 5 м; – от красной линии проезда (границ земельного участка, граничащего с проездом) – 3 м; – до границ земельного участка – 3 м. Предельная высота – 16 м. Максимальный процент застройки в границах земельного участка – 70 %. Минимальный процент озеленения участка – 10 %.</p>
8	Историко-культурная деятельность	<p>Размеры земельных участков устанавливаются в соответствии с документацией по планировке территории, действующими техническими регламентами, нормами и правилами, требованиями градостроительного и земельного законодательства</p>	<p>Не подлежат установлению</p>

Строительство (реконструкцию) объектов капитального строительства осуществляется с учетом обеспечения маломобильных групп населения условий

беспрепятственного доступа к объектам социального назначения.

Минимальное количество парковочных мест для хранения индивидуального транспорта определяется в соответствии с нормативами градостроительного проектирования.

10.2.3. Зона размещения объектов здравоохранения (Об)

Зона размещения объектов здравоохранения выделена для обеспечения правовых условий использования, строительства и реконструкции объектов здравоохранения.

Перечень основных видов разрешенного использования объектов капитального строительства и земельных участков

№ п/п	Вид разрешенного использования земельного участка и объекта капитального строительства		Описание вида разрешенного использования земельного участка и объекта капитального строительства
	Код	Наименование	
1	2	3	4
1	3.2	Социальное обслуживание	Размещение зданий, предназначенных для оказания гражданам социальной помощи. Содержание данного вида разрешенного использования включает в себя содержание видов разрешенного использования с кодами 3.2.1 - 3.2.4
2	3.3	Бытовое обслуживание	Размещение объектов капитального строительства, предназначенных для оказания населению или организациям бытовых услуг (мастерские мелкого ремонта, ателье, бани, парикмахерские, прачечные, химчистки, похоронные бюро)
3	3.1	Коммунальное обслуживание	Размещение зданий и сооружений в целях обеспечения физических и юридических лиц коммунальными услугами. Содержание данного вида разрешенного использования включает в себя содержание видов разрешенного использования с кодами 3.1.1 - 3.1.2
4	3.4.1	Амбулаторно-поликлиническое обслуживание	Размещение объектов капитального строительства, предназначенных для оказания гражданам амбулаторно-поликлинической медицинской помощи (поликлиники, фельдшерские пункты, пункты здравоохранения, центры матери и ребенка, диагностические центры, молочные кухни, станции донорства крови, клинические лаборатории)
5	3.4.2	Стационарное медицинское обслуживание	Размещение объектов капитального строительства, предназначенных для оказания гражданам медицинской помощи в стационарах (больницы, родильные дома, диспансеры, научно-медицинские учреждения и прочие объекты, обеспечивающие оказание услуги по лечению в стационаре); размещение станций скорой помощи; размещение площадок санитарной авиации
6	3.6	Культурное развитие	Размещение зданий и сооружений, предназначенных для размещения объектов культуры. Содержание данного вида разрешенного использования включает в себя содержание видов разрешенного использования с кодами 3.6.1 - 3.6.3
7	4.4	Магазины	Размещение объектов капитального строительства, предназначенных для продажи товаров, торговая площадь которых составляет до 5000 кв. м
8	4.6	Общественное питание	Размещение объектов капитального строительства в

			целях устройства мест общественного питания (рестораны, кафе, столовые, закусочные, бары)
9	5.1	Спорт	Размещение зданий и сооружений для занятия спортом. Содержание данного вида разрешенного использования включает в себя содержание видов разрешенного использования с кодами 5.1.1 - 5.1.7
10	9.2.1	Санаторная деятельность	Размещение санаториев, профилакториев, бальнеологических лечебниц, грязелечебниц, обеспечивающих оказание услуги по лечению и оздоровлению населения; обустройство лечебно-оздоровительных местностей (пляжи, бюветы, места добычи целебной грязи); размещение лечебно-оздоровительных лагерей
11	12.0	Земельные участки (территории) общего пользования	Земельные участки общего пользования. Содержание данного вида разрешенного использования включает в себя содержание видов разрешенного использования с кодами 12.0.1 - 12.0.2

Перечень вспомогательных видов разрешенного использования объектов капитального строительства и земельных участков

№ п/п	Вид разрешенного использования земельного участка и объекта капитального строительства		Описание вида разрешенного использования земельного участка и объекта капитального строительства
	Код	Наименование	
1	2	3	4
1	4.9	Служебные гаражи	Размещение постоянных или временных гаражей, стоянок для хранения служебного автотранспорта, используемого в целях осуществления видов деятельности, предусмотренных видами разрешенного использования с кодами 3.0, 4.0, а также для стоянки и хранения транспортных средств общего пользования, в том числе в депо

Перечень условно разрешенных видов разрешенного использования объектов капитального строительства и земельных участков

№ п/п	Вид разрешенного использования земельного участка и объекта капитального строительства		Описание вида разрешенного использования земельного участка и объекта капитального строительства
	Код	Наименование	
1	2	3	4
1	3.7	Религиозное использование	Размещение зданий и сооружений религиозного использования. Содержание данного вида разрешенного использования включает в себя содержание видов разрешенного использования с кодами 3.7.1 - 3.7.2
2	4.7	Гостиничное обслуживание	Размещение гостиниц, а также иных зданий, используемых с целью извлечения предпринимательской выгоды из предоставления жилого помещения для временного проживания в них

Предельные (минимальные и (или) максимальные) размеры земельных участков и предельные параметры разрешенного строительства, реконструкции объектов капитального строительства

№ п/п	Вид разрешенного использования земельного участка и объекта капитального строительства	Предельные (минимальные и (или) максимальные) размеры земельных участков	Предельные параметры разрешенного строительства, реконструкции объектов капитального строительства
1	2	3	4

1	Социальное обслуживание	<p>Предельные (минимальные и (или) максимальные) размеры земельных участков не подлежат установлению. Размеры земельных участков устанавливаются в соответствии с документацией по планировке территории, действующими техническими регламентами, нормами и правилами, требованиями градостроительного и земельного законодательства с учетом задания на проектирование</p>	<p>Минимальные отступы зданий, строений, сооружений: – от красной линии улицы (границ земельного участка, граничащего с улично-дорожной сетью) – 5 м; – от красной линии проезда (границ земельного участка, граничащего с проездом) – 3 м; – до границ земельного участка – 3 м. Предельная высота – 13 м. Максимальный процент застройки в границах земельного участка – 60 %. Минимальный процент озеленения участка – 20 %.</p>
2	Бытовое обслуживание	<p>Предельные (минимальные и (или) максимальные) размеры земельных участков не подлежат установлению. Размеры земельных участков устанавливаются в соответствии с документацией по планировке территории, действующими техническими регламентами, нормами и правилами, требованиями градостроительного и земельного законодательства</p>	<p>Минимальные отступы зданий, строений, сооружений: – от красной линии улицы (границ земельного участка, граничащего с улично-дорожной сетью) – 5 м; – от красной линии проезда (границ земельного участка, граничащего с проездом) – 3 м; – до границ земельного участка – 3 м. Предельная высота – 13 м. Максимальный процент застройки в границах земельного участка – 80 %. Минимальный процент озеленения участка – 20 %.</p>
3	Коммунальное обслуживание	<p>Предельные (минимальные и (или) максимальные) размеры земельных участков не подлежат установлению. Размеры земельных участков устанавливаются в соответствии с документацией по планировке территории, действующими техническими регламентами, нормами и правилами, требованиями градостроительного и земельного законодательства, с учетом задания на проектирование</p>	<p>Минимальные отступы зданий, строений, сооружений: – от красной линии улицы (границ земельного участка, граничащего с улично-дорожной сетью) – 5 м; – от красной линии проезда (границ земельного участка, граничащего с проездом) – 3 м; – до границ земельного участка – 3 м. Предельная высота – 13 м. Максимальный процент застройки в границах земельного участка – 60 %. Минимальный процент озеленения участка – 15 %. Для линейных объектов предельные параметры не подлежат установлению</p>
4	Амбулаторно-поликлиническое обслуживание	<p>Предельные (минимальные и (или) максимальные) размеры земельных участков не подлежат установлению. Размеры земельных участков устанавливаются в соответствии с нормативами градостроительного проектирования, документацией по планировке территории, действующими техническими регламентами, нормами и правилами, заданием на проектирование</p>	<p>Минимальные отступы зданий, строений, сооружений: – от красной линии улицы (границ земельного участка, граничащего с улично-дорожной сетью) – 5 м, от красной линии улицы (границ земельного участка, граничащего с улично-дорожной сетью) до зданий поликлиник – 15 м; – от красной линии проезда (границ земельного участка, граничащего с проездом) – 3 м; – до границ земельного участка – 3 м. Предельная высота – 13 м. Максимальный процент застройки в</p>

			<p>границах земельного участка – 60 %.</p> <p>Минимальный процент озеленения участка – 20 %.</p>
5	Стационарное медицинское обслуживание	<p>Предельные (минимальные и (или) максимальные) размеры земельных участков не подлежат установлению. Размеры земельных участков устанавливаются в соответствии с нормативами градостроительного проектирования, документацией по планировке территории, действующими техническими регламентами, нормами и правилами, требованиями градостроительного и земельного законодательства, заданием на проектирование</p>	<p>Минимальные отступы зданий, строений, сооружений:</p> <ul style="list-style-type: none"> – от красной линии улицы (границ земельного участка, граничащего с улично-дорожной сетью) – 5 м; – от красной линии проезда (границ земельного участка, граничащего с проездом) – 3 м; – до границ земельного участка – 3 м. <p>Предельная высота – 13 м.</p> <p>Максимальный процент застройки в границах земельного участка – 40 %.</p> <p>Минимальный процент озеленения участка – 20 %.</p>
6	Культурное развитие	<p>Предельные (минимальные и (или) максимальные) размеры земельных участков не подлежат установлению. Размеры земельных участков устанавливаются в соответствии с документацией по планировке территории, действующими техническими регламентами, нормами и правилами, заданием на проектирование</p>	<p>Минимальные отступы зданий, строений, сооружений:</p> <ul style="list-style-type: none"> – от красной линии улицы (границ земельного участка, граничащего с улично-дорожной сетью) – 5 м; – от красной линии проезда (границ земельного участка, граничащего с проездом) – 3 м; – до границ земельного участка – 3 м. <p>Предельная высота – 13 м.</p> <p>Максимальный процент застройки в границах земельного участка – 50 %.</p> <p>Минимальный процент озеленения участка – 40 %.</p>
7	Религиозное использование	<p>Предельные (минимальные и (или) максимальные) размеры земельных участков не подлежат установлению. Размеры земельных участков устанавливаются в соответствии с документацией по планировке территории, действующими техническими регламентами, нормами и правилами, требованиями градостроительного и земельного законодательства</p>	<p>Минимальные отступы зданий, строений, сооружений:</p> <ul style="list-style-type: none"> – от красной линии улицы (границ земельного участка, граничащего с улично-дорожной сетью) – 5 м; – от красной линии проезда (границ земельного участка, граничащего с проездом) – 3 м; – до границ земельного участка – 3 м. <p>Иные предельные параметры не подлежат установлению и определяются в соответствии с «СП 31-103-99. Здания, сооружения и комплексы православных храмов»</p>
8	Магазины	<p>Предельные (минимальные и (или) максимальные) размеры земельных участков не подлежат установлению. Размеры земельных участков устанавливаются в соответствии с документацией по планировке территории, действующими техническими регламентами, нормами и правилами, требованиями градостроительного и земельного законодательства</p>	<p>Минимальные отступы зданий, строений, сооружений:</p> <ul style="list-style-type: none"> – от красной линии улицы (границ земельного участка, граничащего с улично-дорожной сетью) – 5 м; – от красной линии проезда (границ земельного участка, граничащего с проездом) – 3 м; – до границ земельного участка – 3 м. <p>Предельная высота – 13 м.</p> <p>Максимальный процент застройки в границах земельного участка – 60 %.</p>

			Минимальный процент озеленения участка – 20 %.
9	Общественное питание	Предельные (минимальные и (или) максимальные) размеры земельных участков не подлежат установлению. Размеры земельных участков устанавливаются в соответствии с документацией по планировке территории, действующими техническими регламентами, нормами и правилами, требованиями градостроительного и земельного законодательства	Минимальные отступы зданий, строений, сооружений: – от красной линии улицы (границ земельного участка, граничащего с улично-дорожной сетью) – 5 м; – от красной линии проезда (границ земельного участка, граничащего с проездом) – 3 м; – до границ земельного участка – 3 м. Предельная высота – 13 м. Максимальный процент застройки в границах земельного участка – 60 %. Минимальный процент озеленения участка – 20 %.
10	Гостиничное обслуживание	Предельные (минимальные и (или) максимальные) размеры земельных участков не подлежат установлению. Размеры земельных участков устанавливаются в соответствии с документацией по планировке территории, действующими техническими регламентами, нормами и правилами, требованиями градостроительного и земельного законодательства	Минимальные отступы зданий, строений, сооружений: – от красной линии улицы (границ земельного участка, граничащего с улично-дорожной сетью) – 5 м; – от красной линии проезда (границ земельного участка, граничащего с проездом) – 3 м; – до границ земельного участка – 3 м. Предельная высота – 13 м. Максимальный процент застройки в границах земельного участка – 60 %. Минимальный процент озеленения участка – 20 %.
11	Спорт	Предельные (минимальные и (или) максимальные) размеры земельных участков не подлежат установлению. Размеры земельных участков устанавливаются в соответствии с нормативами градостроительного проектирования, документацией по планировке территории, действующими техническими регламентами, нормами и правилами, требованиями градостроительного и земельного законодательства, заданием на проектирование	Минимальные отступы зданий, строений, сооружений: – от красной линии улицы (границ земельного участка, граничащего с улично-дорожной сетью) – 5 м; – от красной линии проезда (границ земельного участка, граничащего с проездом) – 3 м; – до границ земельного участка – 3 м. Предельная высота – 13 м. Максимальный процент застройки в границах земельного участка – 70 %. Минимальный процент озеленения участка – 10 %.
12	Санаторная деятельность	Предельные (минимальные и (или) максимальные) размеры земельных участков не подлежат установлению. Размеры земельных участков устанавливаются в соответствии с документацией по планировке территории, действующими техническими регламентами, нормами и правилами, требованиями градостроительного и земельного законодательства	Минимальные отступы зданий, строений, сооружений: – от красной линии улицы (границ земельного участка, граничащего с улично-дорожной сетью) – 5 м; – от красной линии проезда (границ земельного участка, граничащего с проездом) – 3 м; – до границ земельного участка – 3 м. Предельная высота – 13 м. Максимальный процент застройки в границах земельного участка – 60 %. Минимальный процент озеленения участка – 20 %.

Строительство (реконструкцию) объектов капитального строительства осуществляется с учетом обеспечения маломобильных групп населения условий беспрепятственного доступа к объектам социального назначения.

Минимальное количество парковочных мест для хранения индивидуального транспорта определяется в соответствии с нормативами градостроительного проектирования.

10.3. Зоны инженерной и транспортной инфраструктуры

10.3.1. Зона инженерной инфраструктуры (И1, И1-1, И1-3, И2, И2-1, И3, И3-1, И4, И5)

Зона инженерной инфраструктуры установлена для размещения и функционирования сооружений и коммуникаций энергообеспечения, водоснабжения, канализации и очистки стоков, газоснабжения, теплоснабжения, связи, а также территорий, необходимых для их технического обслуживания и охраны. Хозяйственную деятельность и возведение объектов капитального строительства в зонах инженерной инфраструктуры следует осуществлять с учетом ограничений хозяйственной деятельности и капитального строительства в границах зон с особыми условиями использования территорий.

Перечень основных видов разрешенного использования земельных участков и объектов капитального строительства

№ п/п	Вид разрешенного использования земельного участка и объекта капитального строительства		Описание вида разрешенного использования земельного участка и объекта капитального строительства
	Код	Наименование	
1	2	3	4
1	3.1	Коммунальное обслуживание	Размещение зданий и сооружений в целях обеспечения физических и юридических лиц коммунальными услугами. Содержание данного вида разрешенного использования включает в себя содержание видов разрешенного использования с кодами 3.1.1 - 3.1.2
2	3.9.1	Обеспечение деятельности в области гидрометеорологии и смежных с ней областях	Размещение объектов капитального строительства, предназначенных для наблюдений за физическими и химическими процессами, происходящими в окружающей среде, определения ее гидрометеорологических, агрометеорологических и гелиогеофизических характеристик, уровня загрязнения атмосферного воздуха, почв, водных объектов, в том числе по гидробиологическим показателям, и околоземного - космического пространства, зданий и сооружений, используемых в области гидрометеорологии и смежных с ней областях (доплеровские метеорологические радиолокаторы, гидрологические посты и другие)
3	6.7	Энергетика	Размещение объектов гидроэнергетики, тепловых станций и других электростанций, размещение обслуживающих и вспомогательных

			для электростанций сооружений (золоотвалов, гидротехнических сооружений); размещение объектов электросетевого хозяйства, за исключением объектов энергетики, размещение которых предусмотрено содержанием вида разрешенного использования с кодом 3.1
4	6.8	Связь	Размещение объектов связи, радиовещания, телевидения, включая воздушные радиорелейные, надземные и подземные кабельные линии связи, линии радиофикации, антенные поля, усилительные пункты на кабельных линиях связи, инфраструктуру спутниковой связи и телерадиовещания, за исключением объектов связи, размещение которых предусмотрено содержанием видов разрешенного использования с кодами 3.1.1, 3.2.3
5	7.2	Автомобильный транспорт	Размещение зданий и сооружений автомобильного транспорта. Содержание данного вида разрешенного использования включает в себя содержание видов разрешенного использования с кодами 7.2.1 - 7.2.3
6	7.5	Трубопроводный транспорт	Размещение нефтепроводов, водопроводов, газопроводов и иных трубопроводов, а также иных зданий и сооружений, необходимых для эксплуатации названных трубопроводов
7	11.1	Общее пользование водными объектами	Использование земельных участков, примыкающих к водным объектам способами, необходимыми для осуществления общего водопользования (водопользования, осуществляемого гражданами для личных нужд, а также забор (изъятие) водных ресурсов для целей питьевого и хозяйственно-бытового водоснабжения, купание, использование маломерных судов, водных мотоциклов и других технических средств, предназначенных для отдыха на водных объектах, водопой, если соответствующие запреты не установлены законодательством)
8	11.2	Специальное пользование водными объектами	Использование земельных участков, примыкающих к водным объектам способами, необходимыми для специального водопользования (забор водных ресурсов из поверхностных водных объектов, сброс сточных вод и (или) дренажных вод, проведение дноуглубительных, взрывных, буровых и других работ, связанных с изменением дна и берегов водных объектов)
9	11.3	Гидротехнические сооружения	Размещение гидротехнических сооружений, необходимых для эксплуатации водохранилищ (плотин, водосбросов, водозаборных, водовыпускных и других гидротехнических сооружений, судопропускных сооружений, рыбозащитных и рыбопропускных сооружений, берегозащитных сооружений)
10	12.0	Земельные участки (территории) общего пользования	Земельные участки общего пользования. Содержание данного вида разрешенного использования включает в себя содержание видов разрешенного использования с кодами 12.0.1 - 12.0.2

Перечень вспомогательных видов разрешенного использования земельных участков и объектов капитального строительства

№ п/п	Вид разрешенного использования земельного участка и объекта капитального строительства		Описание вида разрешенного использования земельного участка и объекта капитального строительства
	Код	Наименование	
1	2	3	4
1	4.9	Служебные гаражи	Размещение постоянных или временных гаражей, стоянок для хранения служебного автотранспорта, используемого в целях осуществления видов деятельности, предусмотренных видами разрешенного использования с кодами 3.0, 4.0, а также для стоянки и хранения транспортных средств общего пользования, в том числе в депо

Перечень условно разрешенных видов разрешенного использования объектов капитального строительства и земельных участков

№ п/п	Вид разрешенного использования земельного участка и объекта капитального строительства		Описание вида разрешенного использования земельного участка и объекта капитального строительства
	Код	Наименование	
1	2	3	4
1	4.9.1	Объекты дорожного сервиса	Размещение зданий и сооружений дорожного сервиса. Содержание данного вида разрешенного использования включает в себя содержание видов разрешенного использования с кодами 4.9.1.1 - 4.9.1.4
2	6.9	Склады	Размещение сооружений, имеющих назначение по временному хранению, распределению и перевалке грузов (за исключением хранения стратегических запасов), не являющихся частями производственных комплексов, на которых был создан груз: промышленные базы, склады, погрузочные терминалы и доки, нефтехранилища и нефтеналивные станции, газовые хранилища и обслуживающие их газоконденсатные и газоперекачивающие станции, элеваторы и продовольственные склады, за исключением железнодорожных перевалочных складов

Предельные (минимальные и (или) максимальные) размеры земельных участков и предельные параметры разрешенного строительства, реконструкции объектов капитального строительства не подлежат установлению. Для определения параметров разрешенного строительства, реконструкции объектов капитального строительства необходимо учитывать требования технических регламентов, положения национальных стандартов и сводов правил, нормативы градостроительного проектирования, требования действующего градостроительного и земельного законодательства.

При размещении зданий, строений и сооружений должны соблюдаться, установленные законодательством о пожарной безопасности и законодательством в области обеспечения санитарно-эпидемиологического благополучия населения, минимальные нормативные противопожарные и санитарно-эпидемиологические разрывы между зданиями, строениями и сооружениями, в том числе и расположенными на соседних земельных участках.

Согласно статье 36 Градостроительного кодекса Российской Федерации на земельные участки в границах линейных объектов, действие градостроительного

регламента не распространяется. Использование земельных участков, на которые действие градостроительных регламентов не распространяется, определяется уполномоченными органами в соответствии с федеральными законами. Для проектирования и использования инженерной инфраструктуры применяются правила действующих технических регламентов, национальных стандартов и норм.

10.3.2. Зона размещения объектов автомобильного транспорта (Т2, Т3)

Зона размещения объектов автомобильного транспорта предназначена для размещения объектов транспортной инфраструктуры, в том числе сооружений и коммуникаций автомобильного и трубопроводного транспорта, а также территорий, необходимых для их технического обслуживания и охраны.

Перечень основных видов разрешенного использования земельных участков и объектов капитального строительства

№ п/п	Вид разрешенного использования земельного участка и объекта капитального строительства		Описание вида разрешенного использования земельного участка и объекта капитального строительства
	Код	Наименование	
1	2	3	4
1	3.1	Коммунальное обслуживание	Размещение зданий и сооружений в целях обеспечения физических и юридических лиц коммунальными услугами. Содержание данного вида разрешенного использования включает в себя содержание видов разрешенного использования с кодами 3.1.1 - 3.1.2
2	4.9	Служебные гаражи	Размещение постоянных или временных гаражей, стоянок для хранения служебного автотранспорта, используемого в целях осуществления видов деятельности, предусмотренных видами разрешенного использования с кодами 3.0, 4.0, а также для стоянки и хранения транспортных средств общего пользования, в том числе в депо
3	4.9.1	Объекты дорожного сервиса	Размещение зданий и сооружений дорожного сервиса. Содержание данного вида разрешенного использования включает в себя содержание видов разрешенного использования с кодами 4.9.1.1 - 4.9.1.4
4	6.7	Энергетика	Размещение объектов гидроэнергетики, тепловых станций и других электростанций, размещение обслуживающих и вспомогательных для электростанций сооружений (золоотвалов, гидротехнических сооружений); размещение объектов электросетевого хозяйства, за исключением объектов энергетики, размещение которых предусмотрено содержанием вида разрешенного использования с кодом 3.1
5	6.8	Связь	Размещение объектов связи, радиовещания, телевидения, включая воздушные радиорелейные, надземные и подземные кабельные линии связи, линии радиофикации, антенные поля, усилительные пункты на кабельных линиях связи, инфраструктуру спутниковой связи и телерадиовещания, за исключением объектов связи, размещение

			которых предусмотрено содержанием видов разрешенного использования с кодами 3.1.1, 3.2.3
6	7.2	Автомобильный транспорт	Размещение зданий и сооружений автомобильного транспорта. Содержание данного вида разрешенного использования включает в себя содержание видов разрешенного использования с кодами 7.2.1 - 7.2.3
7	8.3	Обеспечение внутреннего правопорядка	Размещение объектов капитального строительства, необходимых для подготовки и поддержания в готовности органов внутренних дел, Росгвардии и спасательных служб, в которых существует военизированная служба; размещение объектов гражданской обороны, за исключением объектов гражданской обороны, являющихся частями производственных зданий
8	12.0	Земельные участки (территории) общего пользования	Земельные участки общего пользования. Содержание данного вида разрешенного использования включает в себя содержание видов разрешенного использования с кодами 12.0.1 - 12.0.2

Вспомогательные виды разрешенного использования объектов капитального строительства и земельных участков не устанавливаются.

Перечень условно разрешенных видов разрешенного использования объектов капитального строительства и земельных участков

№ п/п	Вид разрешенного использования земельного участка и объекта капитального строительства		Описание вида разрешенного использования земельного участка и объекта капитального строительства
	Код	Наименование	
1	2	3	4
1	4.4	Магазины	Размещение объектов капитального строительства, предназначенных для продажи товаров, торговая площадь которых составляет до 5000 кв. м
2	4.6	Общественное питание	Размещение объектов капитального строительства в целях устройства мест общественного питания (рестораны, кафе, столовые, закусочные, бары)
3	6.9	Склады	Размещение сооружений, имеющих назначение по временному хранению, распределению и перевалке грузов (за исключением хранения стратегических запасов), не являющихся частями производственных комплексов, на которых был создан груз: промышленные базы, склады, погрузочные терминалы и доки, нефтехранилища и нефтеналивные станции, газовые хранилища и обслуживающие их газоконденсатные и газоперекачивающие станции, элеваторы и продовольственные склады, за исключением железнодорожных перевалочных складов

Предельные (минимальные и (или) максимальные) размеры земельных участков и предельные параметры разрешенного строительства, реконструкции объектов капитального строительства

№ п/п	Вид разрешенного использования земельного участка и объекта капитального строительства	Предельные (минимальные и (или) максимальные) размеры земельных участков	Предельные параметры разрешенного строительства, реконструкции объектов капитального строительства
1	2	3	4
1	Магазины	Предельные (минимальные и	Минимальные отступы зданий,

		(или) максимальные) размеры земельных участков не подлежат установлению. Размеры земельных участков устанавливаются в соответствии с документацией по планировке территории, действующими техническими регламентами, нормами и правилами, требованиями градостроительного и земельного законодательства	строений, сооружений: – от границ земельного участка, граничащего с улично-дорожной сетью, – 5 м; – от границ земельного участка, граничащего с проездом, – 3 м; – до границ земельного участка – 3 м. Предельная высота – 10 м. Максимальный процент застройки в границах земельного участка – 70 %. Минимальный процент озеленения участка – 10 %.
2	Общественное питание	Предельные (минимальные и (или) максимальные) размеры земельных участков не подлежат установлению. Размеры земельных участков устанавливаются в соответствии с документацией по планировке территории, действующими техническими регламентами, нормами и правилами, требованиями градостроительного и земельного законодательства	Минимальные отступы зданий, строений, сооружений: – от границ земельного участка, граничащего с улично-дорожной сетью, – 5 м; – от границ земельного участка, граничащего с проездом, – 3 м; – до границ земельного участка – 3 м. Предельная высота – 10 м. Максимальный процент застройки в границах земельного участка – 70 %. Минимальный процент озеленения участка – 10 %.

Для иных видов разрешенного использования земельных участков и объектов капитального строительства, не указанных в таблице 31, предельные (минимальные и (или) максимальные) размеры земельных участков и предельные параметры разрешенного строительства, реконструкции объектов капитального строительства не подлежат установлению. Для определения параметров разрешенного строительства, реконструкции объектов капитального строительства необходимо учитывать требования технических регламентов, положения национальных стандартов и сводов правил, нормативы градостроительного проектирования, требования действующего градостроительного и земельного законодательства.

Режим использования территории и параметры строительных изменений определяются в соответствии с назначением зоны согласно требованиям специальных нормативных документов.

10.3.3. Зона размещения объектов железнодорожного транспорта (Т2)

Зона размещения объектов железнодорожного транспорта установлена для обеспечения правовых условий строительства, реконструкции и эксплуатации объектов железнодорожного транспорта и предназначена для размещения сооружений и коммуникаций железнодорожного транспорта, допускается размещение обслуживающих объектов, обеспечивающих осуществление основной функции зоны.

Перечень основных видов разрешенного использования земельных участков и объектов капитального строительства

№ п/п	Вид разрешенного использования земельного участка и объекта капитального строительства		Описание вида разрешенного использования земельного участка и объекта капитального строительства
	Код	Наименование	

1	2	3	4
1	7.1	Железнодорожный транспорт	Размещение объектов капитального строительства железнодорожного транспорта. Содержание данного вида разрешенного использования включает в себя содержание видов разрешенного использования с кодами 7.1.1 - 7.1.2
2	6.7	Энергетика	Размещение объектов гидроэнергетики, тепловых станций и других электростанций, размещение обслуживающих и вспомогательных для электростанций сооружений (золоотвалов, гидротехнических сооружений); размещение объектов электросетевого хозяйства, за исключением объектов энергетики, размещение которых предусмотрено содержанием вида разрешенного использования с кодом 3.1
3	6.8	Связь	Размещение объектов связи, радиовещания, телевидения, включая воздушные радиорелейные, надземные и подземные кабельные линии связи, линии радификации, антенные поля, усилительные пункты на кабельных линиях связи, инфраструктуру спутниковой связи и телерадиовещания, за исключением объектов связи, размещение которых предусмотрено содержанием видов разрешенного использования с кодами 3.1.1, 3.2.3
4	6.9	Склады	Размещение сооружений, имеющих назначение по временному хранению, распределению и перевалке грузов (за исключением хранения стратегических запасов), не являющихся частями производственных комплексов, на которых был создан груз: промышленные базы, склады, погрузочные терминалы и доки, нефтехранилища и нефтеналивные станции, газовые хранилища и обслуживающие их газоконденсатные и газоперекачивающие станции, элеваторы и продовольственные склады, за исключением железнодорожных перевалочных складов
5	3.1	Коммунальное обслуживание	Размещение зданий и сооружений в целях обеспечения физических и юридических лиц коммунальными услугами. Содержание данного вида разрешенного использования включает в себя содержание видов разрешенного использования с кодами 3.1.1 - 3.1.2
6	7.2	Автомобильный транспорт	Размещение зданий и сооружений автомобильного транспорта. Содержание данного вида разрешенного использования включает в себя содержание видов разрешенного использования с кодами 7.2.1 - 7.2.3
7	8.3	Обеспечение внутреннего правопорядка	Размещение объектов капитального строительства, необходимых для подготовки и поддержания в готовности органов внутренних дел, Росгвардии и спасательных служб, в которых существует военизированная служба; размещение объектов гражданской обороны, за исключением объектов гражданской обороны, являющихся частями производственных зданий

Вспомогательные виды разрешенного использования объектов капитального строительства и земельных участков не устанавливаются.

Перечень условно разрешенных видов разрешенного использования объектов капитального строительства и земельных участков

№ п/п	Вид разрешенного использования земельного участка и объекта капитального строительства		Описание вида разрешенного использования земельного участка и объекта капитального строительства
	Код	Наименование	
1	2	3	4
1	4.4	Магазины	Размещение объектов капитального строительства, предназначенных для продажи товаров, торговая площадь которых составляет до 5000 кв. м
2	4.6	Общественное питание	Размещение объектов капитального строительства в целях устройства мест общественного питания (рестораны, кафе, столовые, закусочные, бары)

Предельные (минимальные и (или) максимальные) размеры земельных участков и предельные параметры разрешенного строительства, реконструкции объектов капитального строительства

№ п/п	Вид разрешенного использования земельного участка и объекта капитального строительства	Предельные (минимальные и (или) максимальные) размеры земельных участков	Предельные параметры разрешенного строительства, реконструкции объектов капитального строительства
1	2	3	4
1	Магазины	Предельные (минимальные и (или) максимальные) размеры земельных участков не подлежат установлению. Размеры земельных участков устанавливаются в соответствии с документацией по планировке территории, действующими техническими регламентами, нормами и правилами, требованиями градостроительного и земельного законодательства	Минимальные отступы зданий, строений, сооружений: – от границ земельного участка, граничащего с улично-дорожной сетью, – 5 м; – от границ земельного участка, граничащего с проездом, – 3 м; – до границ земельного участка – 3 м. Предельная высота – 10 м. Максимальный процент застройки в границах земельного участка – 70 %. Минимальный процент озеленения участка – 10 %.
2	Общественное питание	Предельные (минимальные и (или) максимальные) размеры земельных участков не подлежат установлению. Размеры земельных участков устанавливаются в соответствии с документацией по планировке территории, действующими техническими регламентами, нормами и правилами, требованиями градостроительного и земельного законодательства	Минимальные отступы зданий, строений, сооружений: – от границ земельного участка, граничащего с улично-дорожной сетью, – 5 м; – от границ земельного участка, граничащего с проездом, – 3 м; – до границ земельного участка – 3 м. Предельная высота – 10 м. Максимальный процент застройки в границах земельного участка – 70 %. Минимальный процент озеленения участка – 10 %.

Предельные (минимальные и (или) максимальные) размеры земельных участков и предельные параметры разрешенного строительства, реконструкции иных объектов капитального строительства не подлежат установлению. Для определения параметров разрешенного строительства, реконструкции объектов капитального строительства необходимо учитывать требования технических регламентов, положения национальных стандартов и сводов правил, нормативы

градостроительного проектирования, требования действующего градостроительного и земельного законодательства.

Режим использования территории и параметры строительных изменений определяются в соответствии с назначением зоны согласно требованиям специальных нормативных документов и технических регламентов.

10.4. Зоны сельскохозяйственного использования

10.4.1. Зона сельскохозяйственных угодий в составе земель сельскохозяйственного назначения

Зона сельскохозяйственных угодий в составе земель сельскохозяйственного назначения выделена для обеспечения правовых условий использования сельскохозяйственных угодий – пашни, сенокосы, пастбища, залежи, земли, занятые многолетними насаждениями (садами, виноградниками и др.).

Сельскохозяйственные угодья имеют приоритет в использовании и подлежат особой охране.

Согласно части 6 статьи 36 Градостроительного кодекса Российской Федерации градостроительные регламенты не устанавливаются для сельскохозяйственных угодий в составе земель сельскохозяйственного назначения. Использование земельных участков, для которых градостроительные регламенты не устанавливаются, определяется уполномоченными федеральными органами исполнительной власти, уполномоченными органами исполнительной власти Мурманской области или уполномоченными органами местного самоуправления в соответствии с федеральными законами.

Виды разрешенного использования земельных участков устанавливаются в соответствии с Классификатором видов разрешенного использования земельных участков, утвержденным приказом Минэкономразвития России от 01 сентября 2014 года № 540 «Об утверждении классификатора видов разрешенного использования земельных участков».

10.4.2. Зона, занятая объектами сельскохозяйственного назначения и предназначенная для ведения сельского хозяйства, развития объектов сельскохозяйственного назначения (СХ2, СХ2-1)

Зона, занятая объектами сельскохозяйственного назначения и предназначенная для ведения сельского хозяйства, развития объектов сельскохозяйственного назначения выделена для размещения объектов сельскохозяйственного назначения и предназначена для ведения сельского хозяйства, осуществления хозяйственной деятельности, связанной с разведением и (или) содержанием объектов рыбоводства; с разведением сельскохозяйственных животных; размещения зданий и сооружений, используемых для хранения и переработки сельскохозяйственной продукции, используемых для содержания и разведения животных; осуществление научной и селекционной работы.

Перечень основных видов разрешенного использования земельных участков и объектов

капитального строительства

№ п/п	Вид разрешенного использования земельного участка и объекта капитального строительства		Описание вида разрешенного использования земельного участка и объекта капитального строительства
	Код	Наименование	
1	2	3	4
1	1.2	Выращивание зерновых и иных сельскохозяйственных культур	Осуществление хозяйственной деятельности на сельскохозяйственных угодьях, связанной с производством зерновых, бобовых, кормовых, технических, масличных, эфиромасличных и иных сельскохозяйственных культур
2	1.3	Овощеводство	Осуществление хозяйственной деятельности на сельскохозяйственных угодьях, связанной с производством картофеля, листовых, плодовых, луковичных и бахчевых сельскохозяйственных культур, в том числе с использованием теплиц
3	1.4	Выращивание тонизирующих, лекарственных, цветочных культур	Осуществление хозяйственной деятельности, в том числе на сельскохозяйственных угодьях, связанной с производством чая, лекарственных и цветочных культур
4	1.5	Садоводство	Осуществление хозяйственной деятельности, в том числе на сельскохозяйственных угодьях, связанной с выращиванием многолетних плодовых и ягодных культур, винограда и иных многолетних культур
5	1.6	Выращивание льна и конопли	Осуществление хозяйственной деятельности, в том числе на сельскохозяйственных угодьях, связанной с выращиванием льна, конопли
6	1.7	Животноводство	Осуществление хозяйственной деятельности, связанной с производством продукции животноводства, в том числе сенокошение, выпас сельскохозяйственных животных, разведение племенных животных, производство и использование племенной продукции (материала), размещение зданий, сооружений, используемых для содержания и разведения сельскохозяйственных животных, производства, хранения и первичной переработки сельскохозяйственной продукции. Содержание данного вида разрешенного использования включает в себя содержание видов разрешенного использования с кодами 1.8 - 1.11, 1.15, 1.19, 1.20
7	1.12	Пчеловодство	Осуществление хозяйственной деятельности, в том числе на сельскохозяйственных угодьях, по разведению, содержанию и использованию пчел и иных полезных насекомых; размещение ульев, иных объектов и оборудования, необходимого для пчеловодства и разведения иных полезных насекомых; размещение сооружений, используемых для хранения и первичной переработки продукции пчеловодства
8	1.13	Рыбоводство	Осуществление хозяйственной деятельности, связанной с разведением и (или) содержанием, выращиванием объектов рыбоводства (аквакультуры); размещение зданий, сооружений, оборудования, необходимых для осуществления рыбоводства (аквакультуры)
9	1.14	Научное обеспечение сельского	Осуществление научной и селекционной работы,

		хозяйства	ведения сельского хозяйства для получения ценных с научной точки зрения образцов растительного и животного мира; размещение коллекций генетических ресурсов растений
10	1.17	Питомники	Выращивание и реализация подроста деревьев и кустарников, используемых в сельском хозяйстве, а также иных сельскохозяйственных культур для получения рассады и семян; размещение сооружений, необходимых для указанных видов сельскохозяйственного производства
11	1.18	Обеспечение сельскохозяйственного производства	Размещение машинно-транспортных и ремонтных станций, ангаров и гаражей для сельскохозяйственной техники, амбаров, водонапорных башен, трансформаторных станций и иного технического оборудования, используемого для ведения сельского хозяйства

Перечень вспомогательных видов разрешенного использования объектов капитального строительства и земельных участков

№ п/п	Вид разрешенного использования земельного участка и объекта капитального строительства		Описание вида разрешенного использования земельного участка и объекта капитального строительства
	Код	Наименование	
1	2	3	4
1	3.1	Коммунальное обслуживание	Размещение зданий и сооружений в целях обеспечения физических и юридических лиц коммунальными услугами. Содержание данного вида разрешенного использования включает в себя содержание видов разрешенного использования с кодами 3.1.1 - 3.1.2
2	4.9	Служебные гаражи	Размещение постоянных или временных гаражей, стоянок для хранения служебного автотранспорта, используемого в целях осуществления видов деятельности, предусмотренных видами разрешенного использования с кодами 3.0, 4.0, а также для стоянки и хранения транспортных средств общего пользования, в том числе в депо

Условно разрешенные виды использования объектов капитального строительства и земельных участков не устанавливаются.

Предельные (минимальные и (или) максимальные) размеры земельных участков и предельные параметры разрешенного строительства, реконструкции объектов капитального строительства

№ п/п	Вид разрешенного использования земельного участка и объекта капитального строительства	Предельные (минимальные и (или) максимальные) размеры земельных участков	Предельные параметры разрешенного строительства, реконструкции объектов капитального строительства
1	2	3	4
1	Ведение личного подсобного хозяйства на полевых участках	Минимальный размер – 100 кв. м Максимальный размер – 5 000 кв. м	Не подлежат установлению.
2	Животноводство	Минимальный размер – 100 кв. м Максимальный размер – 500 кв. м	Не подлежат установлению.

Для иных видов разрешенного использования земельных участков и объектов капитального строительства в зоне Сх2, не указанных в таблице 37, предельные параметры разрешенного строительства, реконструкции объектов капитального строительства не подлежат установлению и определяются на основании требований технических регламентов, положений национальных стандартов и сводов правил, требований градостроительного и земельного законодательства.

10.4.3. Зона сельскохозяйственного использования в границах населенных пунктов (СХ1-Ж4)

Зона сельскохозяйственного использования выделена для обеспечения правовых условий использования, строительства, реконструкции и эксплуатации объектов капитального строительства на территории зон сельскохозяйственного использования в границах населенных пунктов.

Перечень основных видов разрешенного использования земельных участков и объектов капитального строительства

№ п/п	Вид разрешенного использования земельного участка и объекта капитального строительства		Описание вида разрешенного использования земельного участка и объекта капитального строительства
	Код	Наименование	
1	2	3	4
1	1.3	Овощеводство	Осуществление хозяйственной деятельности на сельскохозяйственных угодьях, связанной с производством картофеля, листовых, плодовых, луковичных и бахчевых сельскохозяйственных культур, в том числе с использованием теплиц
2	1.4	Выращивание тонизирующих, лекарственных, цветочных культур	Осуществление хозяйственной деятельности, в том числе на сельскохозяйственных угодьях, связанной с производством чая, лекарственных и цветочных культур
3	1.5	Садоводство	Осуществление хозяйственной деятельности, в том числе на сельскохозяйственных угодьях, связанной с выращиванием многолетних плодовых и ягодных культур, винограда и иных многолетних культур
4	1.6	Выращивание льна и конопли	Осуществление хозяйственной деятельности, в том числе на сельскохозяйственных угодьях, связанной с выращиванием льна, конопли
5	2.2	Для ведения личного подсобного хозяйства (приусадебный земельный участок)	Размещение жилого дома, указанного в описании вида разрешенного использования с кодом 2.1; производство сельскохозяйственной продукции; размещение гаража и иных вспомогательных сооружений; содержание сельскохозяйственных животных
6	13.1	Ведение огородничества	Осуществление отдыха и (или) выращивания гражданами для собственных нужд сельскохозяйственных культур; размещение хозяйственных построек, не являющихся объектами недвижимости, предназначенных для хранения инвентаря и урожая сельскохозяйственных культур
7	13.2	Ведение садоводства	Осуществление отдыха и (или) выращивания гражданами для собственных нужд сельскохозяйственных культур; размещение для

			собственных нужд садового дома, жилого дома, указанного в описании вида разрешенного использования с кодом 2.1, хозяйственных построек и гаражей
8	3.1	Коммунальное обслуживание	Размещение зданий и сооружений в целях обеспечения физических и юридических лиц коммунальными услугами. Содержание данного вида разрешенного использования включает в себя содержание видов разрешенного использования с кодами 3.1.1 - 3.1.2
9	12.0	Земельные участки (территории) общего пользования	Земельные участки общего пользования. Содержание данного вида разрешенного использования включает в себя содержание видов разрешенного использования с кодами 12.0.1 - 12.0.2

Перечень вспомогательных видов разрешенного использования объектов капитального строительства и земельных участков

№ п/п	Вид разрешенного использования земельного участка и объекта капитального строительства		Описание вида разрешенного использования земельного участка и объекта капитального строительства
	Код	Наименование	
1	2	3	4
1	4.9	Служебные гаражи	Размещение постоянных или временных гаражей, стоянок для хранения служебного автотранспорта, используемого в целях осуществления видов деятельности, предусмотренных видами разрешенного использования с кодами 3.0, 4.0, а также для стоянки и хранения транспортных средств общего пользования, в том числе в депо

Условно разрешенные виды разрешенного использования объектов капитального строительства и земельных участков не устанавливаются.

Предельные (минимальные и (или) максимальные) размеры земельных участков и предельные параметры разрешенного строительства, реконструкции объектов капитального строительства

№ п/п	Вид разрешенного использования земельного участка и объекта капитального строительства	Предельные (минимальные и (или) максимальные) размеры земельных участков	Предельные параметры разрешенного строительства, реконструкции объектов капитального строительства
1	2	3	4
1	Для ведения личного подсобного хозяйства	Минимальный размер – 100 кв. м. Максимальный размер – 5 000 кв. м	Минимальные отступы зданий, строений, сооружений: – от красной линии улицы (границ земельного участка, граничащего с улично-дорожной сетью) – 5 м; – от красной линии проезда (границ земельного участка, граничащего с проездом) – 3 м; – до границ земельного участка – 3 м. Предельное количество надземных этажей – 3. Максимальный процент застройки в границах земельного участка – 40 %. Минимальный процент озеленения земельного участка – 50 %.

2	Ведение огородничества	Минимальный размер – 200 кв. м Максимальный размер – 2 000 кв. м	– Минимальные отступы зданий, строений, сооружений: – от красной линии улиц (границ земельного участка, граничащего с улично-дорожной сетью) – 5 м; – от красной линии проезда (границ земельного участка, граничащего с проездом) – 3 м; – от границ земельного участка до основного строения – 3 м; – от границ земельного участка до хозяйственных построек – 1 м Предельное количество надземных этажей – 2. Максимальный процент застройки в границах земельного участка – 20 %. Минимальный процент озеленения участка – 50 %.
3	Ведение садоводства	Минимальный размер – 300 кв. м Максимальный размер – 500 кв. м	– Минимальные отступы зданий, строений, сооружений: – от красной линии улиц (границ земельного участка, граничащего с улично-дорожной сетью) – 5 м; – от красной линии проезда (границ земельного участка, граничащего с проездом) – 3 м; – от границ земельного участка до основного строения – 3 м; – от границ земельного участка до хозяйственных построек – 1 м. Предельное количество надземных этажей – 2. Максимальный процент застройки в границах земельного участка – 20 %. Минимальный процент озеленения участка – 50 %.

Для иных видов разрешенного использования земельных участков и объектов капитального строительства в зоне Сх3 предельные (минимальные и (или) максимальные) размеры земельных участков и предельные параметры разрешенного строительства, реконструкции объектов капитального строительства не подлежат установлению и определяются на основании требований технических регламентов, положений национальных стандартов и сводов правил, требований нормативов градостроительного проектирования, требований градостроительного и земельного законодательства.

Минимальное количество парковочных мест для хранения индивидуального транспорта определяется в соответствии с нормативами градостроительного проектирования.

10.4.4. Зона ведения садоводства и огородничества (СХЗ)

Зона сельскохозяйственного использования выделена для обеспечения правовых условий использования, строительства, реконструкции и эксплуатации объектов капитального строительства на территории зон сельскохозяйственного использования в границах населенных пунктов.

Перечень основных видов разрешенного использования земельных участков и объектов

капитального строительства

№ п/п	Вид разрешенного использования земельного участка и объекта капитального строительства		Описание вида разрешенного использования земельного участка и объекта капитального строительства
	Код	Наименование	
1	2	3	4
1	13.1	Ведение огородничества	Осуществление отдыха и (или) выращивания гражданами для собственных нужд сельскохозяйственных культур; размещение хозяйственных построек, не являющихся объектами недвижимости, предназначенных для хранения инвентаря и урожая сельскохозяйственных культур
2	13.2	Ведение садоводства	Осуществление отдыха и (или) выращивания гражданами для собственных нужд сельскохозяйственных культур; размещение для собственных нужд садового дома, жилого дома, указанного в описании вида разрешенного использования с кодом 2.1, хозяйственных построек и гаражей
3	3.1	Коммунальное обслуживание	Размещение зданий и сооружений в целях обеспечения физических и юридических лиц коммунальными услугами. Содержание данного вида разрешенного использования включает в себя содержание видов разрешенного использования с кодами 3.1.1 - 3.1.2
4	4.4	Магазины	Размещение объектов капитального строительства, предназначенных для продажи товаров, торговая площадь которых составляет до 5000 кв. м
5	12.0	Земельные участки (территории) общего пользования	Земельные участки общего пользования. Содержание данного вида разрешенного использования включает в себя содержание видов разрешенного использования с кодами 12.0.1 - 12.0.2

Перечень вспомогательных видов разрешенного использования объектов капитального строительства и земельных участков

№ п/п	Вид разрешенного использования земельного участка и объекта капитального строительства		Описание вида разрешенного использования земельного участка и объекта капитального строительства
	Код	Наименование	
1	2	3	4
1	4.9	Служебные гаражи	Размещение постоянных или временных гаражей, стоянок для хранения служебного автотранспорта, используемого в целях осуществления видов деятельности, предусмотренных видами разрешенного использования с кодами 3.0, 4.0, а также для стоянки и хранения транспортных средств общего пользования, в том числе в депо

Условно разрешенные виды разрешенного использования объектов капитального строительства и земельных участков не устанавливаются.

Предельные (минимальные и (или) максимальные) размеры земельных участков и предельные параметры разрешенного строительства, реконструкции объектов капитального строительства

№	Вид разрешенного	Предельные (минимальные и	Предельные параметры разрешенного
---	------------------	---------------------------	-----------------------------------

п/п	использования земельного участка и объекта капитального строительства	(или) максимальные) размеры земельных участков	строительства, реконструкции объектов капитального строительства
1	2	3	4
1	Ведение огородничества	Минимальный размер – 200 кв. м Максимальный размер – 2 000 кв. м	Минимальные отступы зданий, строений, сооружений: – от красной линии улиц (границ земельного участка, граничащего с улично-дорожной сетью) – 5 м; – от красной линии проезда (границ земельного участка, граничащего с проездом) – 3 м; – от границ земельного участка до основного строения – 3 м; – от границ земельного участка до хозяйственных построек – 1 м Предельное количество надземных этажей – 2. Максимальный процент застройки в границах земельного участка – 20 %. Минимальный процент озеленения участка – 50 %.
2	Ведение садоводства	Минимальный размер – 300 кв. м Максимальный размер – 500 кв. м	Минимальные отступы зданий, строений, сооружений: – от красной линии улиц (границ земельного участка, граничащего с улично-дорожной сетью) – 5 м; – от красной линии проезда (границ земельного участка, граничащего с проездом) – 3 м; – от границ земельного участка до основного строения – 3 м; – от границ земельного участка до хозяйственных построек – 1 м. Предельное количество надземных этажей – 2. Максимальный процент застройки в границах земельного участка – 20 %. Минимальный процент озеленения участка – 50 %.

Для иных видов разрешенного использования земельных участков и объектов капитального строительства в зоне Сх4 предельные (минимальные и (или) максимальные) размеры земельных участков и предельные параметры разрешенного строительства, реконструкции объектов капитального строительства не подлежат установлению и определяются на основании требований технических регламентов, положений национальных стандартов и сводов правил, требований нормативов градостроительного проектирования, требований градостроительного и земельного законодательства.

Минимальное количество парковочных мест для хранения индивидуального транспорта определяется в соответствии с нормативами градостроительного проектирования.

10.5. Производственные зоны

10.5.1. Производственная зона (П-1, П1-2)

Производственные зоны предназначены для размещения промышленных

объектов различных классов санитарной опасности, а также для установления санитарно-защитных зон таких объектов в соответствии с требованиями технических регламентов. Класс опасности устанавливается в зависимости от размера санитарно-защитной зоны предприятия, отображенной на карте зон с особыми условиями использования территории. Для промышленных объектов и производств размер санитарно-защитной зоны устанавливается в каждом конкретном случае в соответствии с СанПиН 2.2.1/2.1.1.1200-03 «Санитарно-защитные зоны и санитарная классификация предприятий, сооружений и иных объектов» или с учетом проектов обоснования санитарно-защитных зон с расчетами загрязнения атмосферного воздуха, физического воздействия на атмосферный воздух, с учетом результатов натурных исследований и измерений атмосферного воздуха, уровней физического воздействия на атмосферный воздух, выполненных в соответствии с программой наблюдений, представляемой в составе проекта.

Требования к предельным параметрам зданий, сооружений и площади земельных участков производственной зоны определяются в соответствии с требованиями:

- 1) свода Правил «СП 42.13330.2016. Свод правил. Градостроительство. Планировка и застройка городских и сельских поселений. Актуализированная редакция СНиП 2.07.01-89*»;
- 2) свода правил «СП 18.13330.2011. Свод правил. Генеральные планы промышленных предприятий. Актуализированная редакция СНиП II-89-80*»;
- 3) СанПиН 2.2.1/2.1.1.1200-03 «Санитарно-защитные зоны и санитарная классификация предприятий, сооружений и иных объектов»;
- 4) нормативов градостроительного проектирования;
- 5) действующего градостроительного и земельного законодательства.

Перечень основных видов разрешенного использования земельных участков и объектов капитального строительства

№ п/п	Вид разрешенного использования земельного участка и объекта капитального строительства		Описание вида разрешенного использования земельного участка и объекта капитального строительства
	Код	Наименование	
1	2	3	4
1	3.1	Коммунальное обслуживание	Размещение зданий и сооружений в целях обеспечения физических и юридических лиц коммунальными услугами. Содержание данного вида разрешенного использования включает в себя содержание видов разрешенного использования с кодами 3.1.1 - 3.1.2
2	3.9	Обеспечение научной деятельности	Размещение зданий и сооружений для обеспечения научной деятельности. Содержание данного вида разрешенного использования включает в себя содержание видов разрешенного использования с кодами 3.9.1 - 3.9.3
3	3.9.1	Обеспечение деятельности в области гидрометеорологии и смежных с ней областях	Размещение объектов капитального строительства, предназначенных для наблюдений за физическими и химическими процессами, происходящими в окружающей среде, определения ее гидрометеорологических, агрометеорологических и гелиогеофизических характеристик, уровня загрязнения атмосферного воздуха, почв, водных

			объектов, в том числе по гидробиологическим показателям, и околоземного - космического пространства, зданий и сооружений, используемых в области гидрометеорологии и смежных с ней областях (доплеровские метеорологические радиолокаторы, гидрологические посты и другие)
4	4.9.1	Объекты дорожного сервиса	Размещение зданий и сооружений дорожного сервиса. Содержание данного вида разрешенного использования включает в себя содержание видов разрешенного использования с кодами 4.9.1.1 - 4.9.1.4
5	6.2	Тяжелая промышленность	Размещение объектов капитального строительства горно-обогатительной и горно-перерабатывающей, металлургической, машиностроительной промышленности, а также изготовления и ремонта продукции судостроения, авиастроения, вагоностроения, машиностроения, станкостроения, а также другие подобные промышленные предприятия, для эксплуатации которых предусматривается установление охранных или санитарно-защитных зон, за исключением случаев, когда объект промышленности отнесен к иному виду разрешенного использования
6	6.2.1	Автомобилестроительная промышленность	Размещение объектов капитального строительства, предназначенных для производства транспортных средств и оборудования, производства автомобилей, производства автомобильных кузовов, производства прицепов, полуприцепов и контейнеров, предназначенных для перевозки одним или несколькими видами транспорта, производства частей и принадлежностей автомобилей и их двигателей
7	6.3	Легкая промышленность	Размещение объектов капитального строительства, предназначенных для текстильной, фарфоро-фаянсовой, электронной промышленности
8	6.3.1	Фармацевтическая промышленность	Размещение объектов капитального строительства, предназначенных для фармацевтического производства, в том числе объектов, в отношении которых предусматривается установление охранных или санитарно-защитных зон
9	6.4	Пищевая промышленность	Размещение объектов пищевой промышленности, по переработке сельскохозяйственной продукции способом, приводящим к их переработке в иную продукцию (консервирование, копчение, хлебопечение), в том числе для производства напитков, алкогольных напитков и табачных изделий
10	6.5	Нефтехимическая промышленность	Размещение объектов капитального строительства, предназначенных для переработки углеводородного сырья, изготовления удобрений, полимеров, химической продукции бытового назначения и подобной продукции, а также другие подобные промышленные предприятия
11	6.6	Строительная промышленность	Размещение объектов капитального строительства, предназначенных для производства: строительных материалов (кирпичей, пиломатериалов, цемента, крепежных материалов), бытового и строительного газового и сантехнического оборудования, лифтов и подъемников, столярной продукции, сборных домов или их частей и тому подобной продукции

12	6.7	Энергетика	Размещение объектов гидроэнергетики, тепловых станций и других электростанций, размещение обслуживающих и вспомогательных для электростанций сооружений (золоотвалов, гидротехнических сооружений); размещение объектов электросетевого хозяйства, за исключением объектов энергетики, размещение которых предусмотрено содержанием вида разрешенного использования с кодом 3.1
13	6.8	Связь	Размещение объектов связи, радиовещания, телевидения, включая воздушные радиорелейные, надземные и подземные кабельные линии связи, линии радиофикации, антенные поля, усилительные пункты на кабельных линиях связи, инфраструктуру спутниковой связи и телерадиовещания, за исключением объектов связи, размещение которых предусмотрено содержанием видов разрешенного использования с кодами 3.1.1, 3.2.3
14	6.9	Склады	Размещение сооружений, имеющих назначение по временному хранению, распределению и перевалке грузов (за исключением хранения стратегических запасов), не являющихся частями производственных комплексов, на которых был создан груз: промышленные базы, склады, погрузочные терминалы и доки, нефтехранилища и нефтеналивные станции, газовые хранилища и обслуживающие их газоконденсатные и газоперекачивающие станции, элеваторы и продовольственные склады, за исключением железнодорожных перевалочных складов
15	6.11	Целлюлозно-бумажная промышленность	Размещение объектов капитального строительства, предназначенных для целлюлозно-бумажного производства, производства целлюлозы, древесной массы, бумаги, картона и изделий из них, издательской и полиграфической деятельности, тиражирования записанных носителей информации
16	7.2	Автомобильный транспорт	Размещение зданий и сооружений автомобильного транспорта. Содержание данного вида разрешенного использования включает в себя содержание видов разрешенного использования с кодами 7.2.1 - 7.2.3
17	7.5	Трубопроводный транспорт	Размещение нефтепроводов, водопроводов, газопроводов и иных трубопроводов, а также иных зданий и сооружений, необходимых для эксплуатации названных трубопроводов
18	12.0	Земельные участки (территории) общего пользования	Земельные участки общего пользования. Содержание данного вида разрешенного использования включает в себя содержание видов разрешенного использования с кодами 12.0.1 - 12.0.2

Перечень вспомогательных видов разрешенного использования земельных участков и объектов капитального строительства

№ п/п	Вид разрешенного использования земельного участка и объекта капитального строительства		Описание вида разрешенного использования земельного участка и объекта капитального строительства
	Код	Наименование	
1	2	3	4
1	4.9	Служебные гаражи	Размещение постоянных или временных гаражей, стоянок для хранения служебного автотранспорта, используемого в целях осуществления видов деятельности, предусмотренных видами разрешенного использования с кодами 3.0, 4.0, а также для стоянки и хранения транспортных средств

			общего пользования, в том числе в депо
--	--	--	--

Перечень условно разрешенных видов разрешенного использования объектов капитального строительства и земельных участков

№ п/п	Вид разрешенного использования земельного участка и объекта капитального строительства		Описание вида разрешенного использования земельного участка и объекта капитального строительства
	Код	Наименование	
1	2	3	4
1	4.4	Магазины	Размещение объектов капитального строительства, предназначенных для продажи товаров, торговая площадь которых составляет до 5000 кв. м
2	4.6	Общественное питание	Размещение объектов капитального строительства в целях устройства мест общественного питания (рестораны, кафе, столовые, закусочные, бары)
3	4.7	Гостиничное обслуживание	Размещение гостиниц, а также иных зданий, используемых с целью извлечения предпринимательской выгоды из предоставления жилого помещения для временного проживания в них
4	2.7.1	Хранение автотранспорта	Размещение отдельно стоящих и пристроенных гаражей, в том числе подземных, предназначенных для хранения автотранспорта, в том числе с разделением на машино-места, за исключением гаражей, размещение которых предусмотрено содержанием вида разрешенного использования с кодом 4.9

Предельные (минимальные и (или) максимальные) размеры земельных участков и предельные параметры разрешенного строительства, реконструкции объектов капитального строительства

№ п/п	Вид разрешенного использования земельного участка и объекта капитального строительства	Предельные (минимальные и (или) максимальные) размеры земельных участков	Предельные параметры разрешенного строительства, реконструкции объектов капитального строительства
1	2	3	4
1	Магазины	Предельные (минимальные и (или) максимальные) размеры земельных участков не подлежат установлению. Размеры земельных участков устанавливаются в соответствии с документацией по планировке территории, действующими техническими регламентами, нормами и правилами, требованиями градостроительного и земельного законодательства	Минимальные отступы зданий, строений, сооружений: – от красной линии улицы (границ земельного участка, граничащего с улично-дорожной сетью) – 5 м; – от красной линии проезда (границ земельного участка, граничащего с проездом) – 3 м; – до границ земельного участка – 3 м. Предельная высота – 10 м. Максимальный процент застройки в границах земельного участка – 60 %. Минимальный процент озеленения участка – 20 %.

2	Общественное питание	Предельные (минимальные и (или) максимальные) размеры земельных участков не подлежат установлению. Размеры земельных участков устанавливаются в соответствии с документацией по планировке территории, действующими техническими регламентами, нормами и правилами, требованиями градостроительного и земельного законодательства	Минимальные отступы зданий, строений, сооружений: – от красной линии улицы (границ земельного участка, граничащего с улично-дорожной сетью) – 5 м; – от красной линии проезда (границ земельного участка, граничащего с проездом) – 3 м; – до границ земельного участка – 3 м. Предельная высота – 10 м. Максимальный процент застройки в границах земельного участка – 60 %. Минимальный процент озеленения участка – 20 %.
3	Гостиничное обслуживание	Предельные (минимальные и (или) максимальные) размеры земельных участков не подлежат установлению. Размеры земельных участков устанавливаются в соответствии с документацией по планировке территории, действующими техническими регламентами, нормами и правилами, требованиями градостроительного и земельного законодательства	Минимальные отступы зданий, строений, сооружений: – от красной линии улицы (границ земельного участка, граничащего с улично-дорожной сетью) – 5 м; – от красной линии проезда (границ земельного участка, граничащего с проездом) – 3 м; – до границ земельного участка – 3 м. Предельная высота – 10 м. Максимальный процент застройки в границах земельного участка – 60 %. Минимальный процент озеленения участка – 20 %.

Для иных видов разрешенного использования земельных участков и объектов капитального строительства, не указанных в таблице, предельные (минимальные и (или) максимальные) размеры земельных участков и предельные параметры разрешенного строительства, реконструкции объектов капитального строительства не подлежат установлению. Для определения параметров разрешенного строительства, реконструкции объектов капитального строительства необходимо учитывать требования технических регламентов, положения национальных стандартов и сводов правил, нормативы градостроительного проектирования, требований действующего градостроительного и земельного законодательства.

10.5.2. Коммунально-складская зона (П2, П3)

Зона коммунально-складских предприятий, установлена для обеспечения правовых условий строительства, реконструкции и эксплуатации объектов производственного, коммунально-складского назначения, а также сопутствующей инфраструктуры, расположенных вне границ населенных пунктов. Для промышленных объектов и производств размер санитарно-защитной зоны устанавливается в каждом конкретном случае в соответствии с СанПиН 2.2.1/2.1.1.1200-03 «Санитарно-защитные зоны и санитарная классификация предприятий, сооружений и иных объектов» или с учетом проектов обоснования санитарно-защитных зон с расчетами загрязнения атмосферного воздуха, физического воздействия на атмосферный воздух, с учетом результатов натурных исследований и измерений атмосферного воздуха, уровней физического

воздействия на атмосферный воздух, выполненных в соответствии с программой наблюдений, представляемой в составе проекта.

Требования к предельным параметрам зданий, сооружений и площади земельных участков зоны производственных и коммунально-складских предприятий, расположенных вне границ населенных пунктов, определяются в соответствии с требованиями:

- 1) свода Правил «СП 42.13330.2016. Свод правил. Градостроительство. Планировка и застройка городских и сельских поселений. Актуализированная редакция СНиП 2.07.01-89*»;
- 2) свода правил «СП 18.13330.2011. Свод правил. Генеральные планы промышленных предприятий. Актуализированная редакция СНиП II-89-80*»;
- 3) СанПиН 2.2.1/2.1.1.1200-03 «Санитарно-защитные зоны и санитарная классификация предприятий, сооружений и иных объектов»;
- 4) нормативов градостроительного проектирования;
- 5) действующего градостроительного и земельного законодательства.

Перечень основных видов разрешенного использования земельных участков и объектов капитального строительства

№ п/п	Вид разрешенного использования земельного участка и объекта капитального строительства		Описание вида разрешенного использования земельного участка и объекта капитального строительства
	Код	Наименование	
1	2	3	4
1	3.1	Коммунальное обслуживание	Размещение зданий и сооружений в целях обеспечения физических и юридических лиц коммунальными услугами. Содержание данного вида разрешенного использования включает в себя содержание видов разрешенного использования с кодами 3.1.1 - 3.1.2
2	3.9	Обеспечение научной деятельности	Размещение зданий и сооружений для обеспечения научной деятельности. Содержание данного вида разрешенного использования включает в себя содержание видов разрешенного использования с кодами 3.9.1 - 3.9.3
3	3.9.1	Обеспечение деятельности в области гидрометеорологии и смежных с ней областях	Размещение объектов капитального строительства, предназначенных для наблюдений за физическими и химическими процессами, происходящими в окружающей среде, определения ее гидрометеорологических, агрометеорологических и гелиогеофизических характеристик, уровня загрязнения атмосферного воздуха, почв, водных объектов, в том числе по гидробиологическим показателям, и околоземного - космического пространства, зданий и сооружений, используемых в области гидрометеорологии и смежных с ней областях (доплеровские метеорологические радиолокаторы, гидрологические посты и другие)
4	4.9.1	Объекты придорожного сервиса	Размещение зданий и сооружений дорожного сервиса. Содержание данного вида разрешенного использования включает в себя содержание видов разрешенного использования с кодами 4.9.1.1 - 4.9.1.4
5	6.9	Склады	Размещение сооружений, имеющих назначение по временному хранению, распределению и перевалке грузов (за исключением хранения стратегических запасов), не являющихся частями производственных комплексов, на которых был создан груз:

			промышленные базы, склады, погрузочные терминалы и доки, нефтехранилища и нефтеналивные станции, газовые хранилища и обслуживающие их газоконденсатные и газоперекачивающие станции, элеваторы и продовольственные склады, за исключением железнодорожных перевалочных складов
6	3.3	Бытовое обслуживание	Размещение объектов капитального строительства, предназначенных для оказания населению или организациям бытовых услуг (мастерские мелкого ремонта, ателье, бани, парикмахерские, прачечные, химчистки, похоронные бюро)
7	3.10.1	Амбулаторное ветеринарное обслуживание	Размещение объектов капитального строительства, предназначенных для оказания ветеринарных услуг без содержания животных
8	3.10.2	Приюты для животных	Размещение объектов капитального строительства, предназначенных для оказания ветеринарных услуг в стационаре; размещение объектов капитального строительства, предназначенных для содержания, разведения животных, не являющихся сельскохозяйственными, под надзором человека, оказания услуг по содержанию и лечению бездомных животных; размещение объектов капитального строительства, предназначенных для организации гостиниц для животных
9	4.3	Рынки	Размещение объектов капитального строительства, сооружений, предназначенных для организации постоянной или временной торговли (ярмарка, рынок, базар), с учетом того, что каждое из торговых мест не располагает торговой площадью более 200 кв. м; размещение гаражей и (или) стоянок для автомобилей сотрудников и посетителей рынка

Перечень вспомогательных видов разрешенного использования земельных участков и объектов капитального строительства

№ п/п	Вид разрешенного использования земельного участка и объекта капитального строительства		Описание вида разрешенного использования земельного участка и объекта капитального строительства
	Код	Наименование	
1	2	3	4
1	4.9	Служебные гаражи	Размещение постоянных или временных гаражей, стоянок для хранения служебного автотранспорта, используемого в целях осуществления видов деятельности, предусмотренных видами разрешенного использования с кодами 3.0, 4.0, а также для стоянки и хранения транспортных средств общего пользования, в том числе в депо

Перечень условно разрешенных видов разрешенного использования объектов капитального строительства и земельных участков

№ п/п	Вид разрешенного использования земельного участка и объекта капитального строительства		Описание вида разрешенного использования земельного участка и объекта капитального строительства
	Код	Наименование	
1	2	3	4
1	4.4	Магазины	Размещение объектов капитального строительства, предназначенных для продажи товаров, торговая площадь которых составляет до 5000 кв. м
2	4.6	Общественное питание	Размещение объектов капитального строительства в целях устройства мест общественного питания

			(рестораны, кафе, столовые, закусочные, бары)
3	4.7	Гостиничное обслуживание	Размещение гостиниц, а также иных зданий, используемых с целью извлечения предпринимательской выгоды из предоставления жилого помещения для временного проживания в них

Предельные (минимальные и (или) максимальные) размеры земельных участков и предельные параметры разрешенного строительства, реконструкции объектов капитального строительства

№ п/п	Вид разрешенного использования земельного участка и объекта капитального строительства	Предельные (минимальные и (или) максимальные) размеры земельных участков	Предельные параметры разрешенного строительства, реконструкции объектов капитального строительства
1	2	3	4
1	Магазины	Предельные (минимальные и (или) максимальные) размеры земельных участков не подлежат установлению. Размеры земельных участков устанавливаются в соответствии с документацией по планировке территории, действующими техническими регламентами, нормами и правилами, требованиями градостроительного и земельного законодательства	Минимальные отступы зданий, строений, сооружений: – от красной линии улицы (границ земельного участка, граничащего с улично-дорожной сетью) – 5 м; – от красной линии проезда (границ земельного участка, граничащего с проездом) – 3 м; – до границ земельного участка – 3 м. Предельная высота – 10 м. Максимальный процент застройки в границах земельного участка – 60 %. Минимальный процент озеленения участка – 20 %.
2	Общественное питание	Предельные (минимальные и (или) максимальные) размеры земельных участков не подлежат установлению. Размеры земельных участков устанавливаются в соответствии с документацией по планировке территории, действующими техническими регламентами, нормами и правилами, требованиями градостроительного и земельного законодательства	Минимальные отступы зданий, строений, сооружений: – от красной линии улицы (границ земельного участка, граничащего с улично-дорожной сетью) – 5 м; – от красной линии проезда (границ земельного участка, граничащего с проездом) – 3 м; – до границ земельного участка – 3 м. Предельная высота – 10 м. Максимальный процент застройки в границах земельного участка – 60 %. Минимальный процент озеленения участка – 20 %.
3	Гостиничное обслуживание	Предельные (минимальные и (или) максимальные) размеры земельных участков не подлежат установлению. Размеры земельных участков устанавливаются в соответствии с документацией по планировке территории, действующими техническими регламентами, нормами и правилами, требованиями градостроительного и земельного законодательства	Минимальные отступы зданий, строений, сооружений: – от красной линии улицы (границ земельного участка, граничащего с улично-дорожной сетью) – 5 м; – от красной линии проезда (границ земельного участка, граничащего с проездом) – 3 м; – до границ земельного участка – 3 м. Предельная высота – 10 м. Максимальный процент застройки в границах земельного участка – 60 %. Минимальный процент озеленения участка – 20 %.
4	Склады	Предельные (минимальные и	Минимальные отступы зданий,

		(или) максимальные) размеры земельных участков не подлежат установлению. Размеры земельных участков устанавливаются в соответствии с документацией по планировке территории, действующими техническими регламентами, нормами и правилами, требованиями градостроительного и земельного законодательства	строений, сооружений: – от красной линии улицы (границ земельного участка, граничащего с улично-дорожной сетью) – 5 м; – от красной линии проезда (границ земельного участка, граничащего с проездом) – 3 м; – до границ земельного участка – 3 м. Предельное количество этажей – 2. Максимальный процент застройки в границах земельного участка – 50 %. Минимальный процент озеленения участка – 10 %.
5	Объекты придорожного сервиса	Предельные (минимальные и (или) максимальные) размеры земельных участков не подлежат установлению. Размеры земельных участков устанавливаются в соответствии с документацией по планировке территории, действующими техническими регламентами, нормами и правилами, требованиями градостроительного и земельного законодательства	Минимальные отступы зданий, строений, сооружений: – от красной линии улицы (границ земельного участка, граничащего с улично-дорожной сетью) – 5 м; – от красной линии проезда (границ земельного участка, граничащего с проездом) – 3 м; – до границ земельного участка – 3 м. Предельное количество этажей – 2. Максимальный процент застройки в границах земельного участка – не подлежит установлению. Минимальный процент озеленения участка – не подлежит установлению.
6	Бытовое обслуживание	Предельные (минимальные и (или) максимальные) размеры земельных участков не подлежат установлению. Размеры земельных участков устанавливаются в соответствии с документацией по планировке территории, действующими техническими регламентами, нормами и правилами, требованиями градостроительного и земельного законодательства	Минимальные отступы зданий, строений, сооружений: – от красной линии улицы (границ земельного участка, граничащего с улично-дорожной сетью) – 5 м; – от красной линии проезда (границ земельного участка, граничащего с проездом) – 3 м; – до границ земельного участка – 3 м. Предельная высота – не подлежит установлению. Максимальный процент застройки в границах земельного участка – 60 %. Минимальный процент озеленения участка – 20 %.
7	Рынки	Предельные (минимальные и (или) максимальные) размеры земельных участков не подлежат установлению. Размеры земельных участков устанавливаются в соответствии с документацией по планировке территории, действующими техническими регламентами, нормами и правилами, требованиями градостроительного и земельного законодательства	Минимальные отступы зданий, строений, сооружений: – от красной линии улицы (границ земельного участка, граничащего с улично-дорожной сетью) – 5 м; – от красной линии проезда (границ земельного участка, граничащего с проездом) – 3 м; – до границ земельного участка – 3 м. Предельная высота – не подлежит установлению. Максимальный процент застройки в границах земельного участка – 60 %. Минимальный процент озеленения участка – 20 %.

Для иных видов разрешенного использования земельных участков и

объектов капитального строительства, не указанных в таблице 51, предельные (минимальные и (или) максимальные) размеры земельных участков и предельные параметры разрешенного строительства, реконструкции объектов капитального строительства не подлежат установлению. Для определения параметров разрешенного строительства, реконструкции объектов капитального строительства необходимо учитывать требования технических регламентов, положения национальных стандартов и сводов правил, нормативы градостроительного проектирования, требований действующего градостроительного и земельного законодательства.

10.6. Зоны рекреационного назначения

10.6.1. Зона городских лесов (Р2-1)

Зона городских лесов установлена для обеспечения сохранения и использования территорий городских лесов, предназначенных для отдыха населения, туризма, занятий физической культурой и спортом, а также для сохранения благоприятной экологической обстановки.

Перечень основных видов разрешенного использования земельных участков и объектов капитального строительства

№ п/п	Вид разрешенного использования земельного участка и объекта капитального строительства		Описание вида разрешенного использования земельного участка и объекта капитального строительства
	Код	Наименование	
1	2	3	4
1	5.2	Природно-познавательный туризм	Размещение баз и палаточных лагерей для проведения походов и экскурсий по ознакомлению с природой, пеших и конных прогулок, устройство троп и дорожек, размещение щитов с познавательными сведениями об окружающей природной среде; осуществление необходимых природоохранных и природовосстановительных мероприятий
2	5.3	Охота и рыбалка	Обустройство мест охоты и рыбалки, в том числе размещение дома охотника или рыболова, сооружений, необходимых для восстановления и поддержания поголовья зверей или количества рыбы
3	9.1	Охрана природных территорий	Сохранение отдельных естественных качеств окружающей природной среды путем ограничения хозяйственной деятельности в данной зоне, в частности: создание и уход за запретными полосами, создание и уход за защитными лесами, в том числе городскими лесами, лесами в лесопарках, и иная хозяйственная деятельность, разрешенная в защитных лесах, соблюдение режима использования природных ресурсов в заказниках, сохранение свойств земель, являющихся особо ценными
4	10.4	Резервные леса	Деятельность, связанная с охраной лесов
5	12.0	Земельные участки (территории) общего пользования	Земельные участки общего пользования. Содержание данного вида разрешенного использования включает в себя содержание видов разрешенного использования с кодами

			12.0.1 - 12.0.2
--	--	--	-----------------

Вспомогательные виды разрешенного использования объектов капитального строительства и земельных участков не устанавливаются.

Условно разрешенные виды использования объектов капитального строительства и земельных участков не устанавливаются.

Для зоны городских лесов (Р2) предельные (минимальные и (или) максимальные) размеры земельных участков и предельные параметры разрешенного строительства, реконструкции объектов капитального строительства не подлежат установлению и определяются на основании требований технических регламентов, положений национальных стандартов и сводов правил, требований нормативов градостроительного проектирования, требований градостроительного, лесного и земельного законодательства.

10.6.2. Зона объектов отдыха и туризма (Р3)

Зона объектов отдыха и туризма установлена для обеспечения правовых условий строительства, реконструкции и эксплуатации объектов рекреации, массового отдыха, туризма, отдыха выходного дня, а также сопутствующей инфраструктуры.

Перечень основных видов разрешенного использования земельных участков и объектов капитального строительства

№ п/п	Вид разрешенного использования земельного участка и объекта капитального строительства		Описание вида разрешенного использования земельного участка и объекта капитального строительства
	Код	Наименование	
1	2	3	4
1	2.4	Передвижное жилье	Размещение сооружений, пригодных к использованию в качестве жилья (палаточные городки, кемпинги, жилые вагончики, жилые прицепы) с возможностью подключения названных сооружений к инженерным сетям, находящимся на земельном участке или на земельных участках, имеющих инженерные сооружения, предназначенных для общего пользования
2	5.1	Спорт	Размещение зданий и сооружений для занятия спортом. Содержание данного вида разрешенного использования включает в себя содержание видов разрешенного использования с кодами 5.1.1 - 5.1.7
3	5.2	Природно-познавательный туризм	Размещение баз и палаточных лагерей для проведения походов и экскурсий по ознакомлению с природой, пеших и конных прогулок, устройство троп и дорожек, размещение щитов с познавательными сведениями об окружающей природной среде; осуществление необходимых природоохранных и природовосстановительных мероприятий
4	5.2.1	Туристическое обслуживание	Размещение пансионатов, туристических гостиниц, кемпингов, домов отдыха, не оказывающих услуги по лечению, а также иных

			зданий, используемых с целью извлечения предпринимательской выгоды из предоставления жилого помещения для временного проживания в них; размещение детских лагерей
5	5.3	Охота и рыбалка	Обустройство мест охоты и рыбалки, в том числе размещение дома охотника или рыбака, сооружений, необходимых для восстановления и поддержания поголовья зверей или количества рыбы
6	5.5	Поля для гольфа и конных прогулок	Обустройство мест для игры в гольф или осуществления конных прогулок, в том числе осуществление необходимых земляных работ и размещения вспомогательных сооружений; размещение конноспортивных манежей, не предусматривающих устройство трибун
7	9.3	Историко-культурная деятельность	Сохранение и изучение объектов культурного наследия народов Российской Федерации (памятников истории и культуры), в том числе: объектов археологического наследия, достопримечательных мест, мест бытования исторических промыслов, производств и ремесел, исторических поселений, недействующих военных и гражданских захоронений, объектов культурного наследия, хозяйственная деятельность, являющаяся историческим промыслом или ремеслом, а также хозяйственная деятельность, обеспечивающая познавательный туризм
8	11.1	Общее пользование водными объектами	Использование земельных участков, примыкающих к водным объектам способами, необходимыми для осуществления общего водопользования (водопользования, осуществляемого гражданами для личных нужд, а также забор (изъятие) водных ресурсов для целей питьевого и хозяйственно-бытового водоснабжения, купание, использование маломерных судов, водных мотоциклов и других технических средств, предназначенных для отдыха на водных объектах, водопой, если соответствующие запреты не установлены законодательством)
9	12.0	Земельные участки (территории) общего пользования	Земельные участки общего пользования. Содержание данного вида разрешенного использования включает в себя содержание видов разрешенного использования с кодами 12.0.1 - 12.0.2
10	5.4	Причалы для маломерных судов	Размещение сооружений, предназначенных для причаливания, хранения и обслуживания яхт, катеров, лодок и других маломерных судов

Перечень вспомогательных видов разрешенного использования объектов капитального строительства и земельных участков

№ п/п	Вид разрешенного использования земельного участка и объекта капитального строительства		Описание вида разрешенного использования земельного участка и объекта капитального строительства
	Код	Наименование	
1	2	3	4
1	3.1	Коммунальное обслуживание	Размещение зданий и сооружений в целях обеспечения физических и юридических лиц коммунальными услугами. Содержание данного вида разрешенного использования включает в

			себя содержание видов разрешенного использования с кодами 3.1.1 - 3.1.2
2	4.9	Служебные гаражи	Размещение постоянных или временных гаражей, стоянок для хранения служебного автотранспорта, используемого в целях осуществления видов деятельности, предусмотренных видами разрешенного использования с кодами 3.0, 4.0, а также для стоянки и хранения транспортных средств общего пользования, в том числе в депо

Перечень условно разрешенных видов разрешенного использования объектов капитального строительства и земельных участков

№ п/п	Вид разрешенного использования земельного участка и объекта капитального строительства		Описание вида разрешенного использования земельного участка и объекта капитального строительства
	Код	Наименование	
1	2	3	4
1	4.4	Магазины	Размещение объектов капитального строительства, предназначенных для продажи товаров, торговая площадь которых составляет до 5000 кв. м
2	4.6	Общественное питание	Размещение объектов капитального строительства в целях устройства мест общественного питания (рестораны, кафе, столовые, закусочные, бары)
3	4.8	Развлечения	Размещение зданий и сооружений, предназначенных для развлечения. Содержание данного вида разрешенного использования включает в себя содержание видов разрешенного использования с кодами 4.8.1 - 4.8.3

Предельные (минимальные и (или) максимальные) размеры земельных участков и предельные параметры разрешенного строительства, реконструкции объектов капитального строительства

№ п/п	Вид разрешенного использования земельного участка и объекта капитального строительства	Предельные (минимальные и (или) максимальные) размеры земельных участков	Предельные параметры разрешенного строительства, реконструкции объектов капитального строительства
1	2	3	4
1	Магазины	Размеры земельных участков устанавливаются в соответствии с документацией по планировке территории, действующими техническими регламентами, нормами и правилами, требованиями градостроительного и земельного законодательства	Минимальные отступы зданий, строений, сооружений: – от красной линии улицы (границ земельного участка, граничащего с улично-дорожной сетью) – 5 м; – от красной линии проезда (границ земельного участка, граничащего с проездом) – 3 м; – до границ земельного участка – 3 м. Предельная высота – 10 м. Максимальный процент застройки в границах земельного участка – 55 %. Минимальный процент озеленения участка – 35 %.

2	Общественное питание	Размеры земельных участков устанавливаются в соответствии с документацией по планировке территории, действующими техническими регламентами, нормами и правилами, требованиями градостроительного и земельного законодательства	Минимальные отступы зданий, строений, сооружений: – от красной линии улицы (границ земельного участка, граничащего с улично-дорожной сетью) – 5 м; – от красной линии проезда (границ земельного участка, граничащего с проездом) – 3 м; – до границ земельного участка – 3 м. Предельная высота – 10 м. Максимальный процент застройки в границах земельного участка – 50 %. Минимальный процент озеленения участка – 30 %.
3	Развлечения	Размеры земельных участков устанавливаются в соответствии с документацией по планировке территории, действующими техническими регламентами, нормами и правилами, требованиями градостроительного и земельного законодательства	Минимальные отступы зданий, строений, сооружений: – от красной линии улицы (границ земельного участка, граничащего с улично-дорожной сетью) – 5 м; – от красной линии проезда (границ земельного участка, граничащего с проездом) – 3 м; – до границ земельного участка – 3 м. Предельное количество надземных этажей – 3. Максимальный процент застройки в границах земельного участка – 70 %. Минимальный процент озеленения участка – 15 %.
4	Туристическое обслуживание	Размеры земельных участков устанавливаются в соответствии с документацией по планировке территории, действующими техническими регламентами, нормами и правилами, требованиями градостроительного и земельного законодательства	Минимальные отступы зданий, строений, сооружений: – от красной линии улицы (границ земельного участка, граничащего с улично-дорожной сетью) – 5 м; – от красной линии проезда (границ земельного участка, граничащего с проездом) – 3 м; – до границ земельного участка – 3 м. Предельная высота – 10 м. Максимальный процент застройки в границах земельного участка – 60 %. Минимальный процент озеленения участка – 20 %.

Для иных видов разрешенного использования земельных участков и объектов капитального строительства в зоне размещения объектов отдыха и туризма (РЗ), не указанных в таблице 59, предельные (минимальные и (или) максимальные) размеры земельных участков и предельные параметры разрешенного строительства, реконструкции объектов капитального строительства не подлежат установлению и определяются на основании требований технических регламентов, положений национальных стандартов и сводов правил, требований нормативов градостроительного проектирования, требований градостроительного и земельного законодательства.

10.7. Зоны специального назначения

10.7.1. Зона специального назначения, связанная с захоронениями (СН1)

Зона специального назначения, связанная с захоронениями установлена для обеспечения правовых условий градостроительного использования территорий, предназначенных для размещения объектов захоронения.

Перечень основных видов разрешенного использования земельных участков и объектов капитального строительства

№ п/п	Вид разрешенного использования земельного участка и объекта капитального строительства		Описание вида разрешенного использования земельного участка и объекта капитального строительства
	Код	Наименование	
1	2	3	4
1	12.1	Ритуальная деятельность	Размещение кладбищ, крематориев и мест захоронения; размещение соответствующих культовых сооружений; осуществление деятельности по производству продукции ритуально-обрядового назначения
2	3.7	Религиозное использование	Размещение зданий и сооружений религиозного использования. Содержание данного вида разрешенного использования включает в себя содержание видов разрешенного использования с кодами 3.7.1 - 3.7.2
3	4.9.	Служебные гаражи	Размещение постоянных или временных гаражей, стоянок для хранения служебного автотранспорта, используемого в целях осуществления видов деятельности, предусмотренных видами разрешенного использования с кодами 3.0, 4.0, а также для стоянки и хранения транспортных средств общего пользования, в том числе в депо
4	9.3	Историко-культурная деятельность	Сохранение и изучение объектов культурного наследия народов Российской Федерации (памятников истории и культуры), в том числе: объектов археологического наследия, достопримечательных мест, мест бытования исторических промыслов, производств и ремесел, исторических поселений, недействующих военных и гражданских захоронений, объектов культурного наследия, хозяйственная деятельность, являющаяся историческим промыслом или ремеслом, а также хозяйственная деятельность, обеспечивающая познавательный туризм
5	12.0	Земельные участки (территории) общего пользования	Земельные участки общего пользования. Содержание данного вида разрешенного использования включает в себя содержание видов разрешенного использования с кодами 12.0.1 - 12.0.2

Перечень вспомогательных видов разрешенного использования объектов капитального строительства и земельных участков

№ п/п	Вид разрешенного использования земельного участка и объекта капитального строительства		Описание вида разрешенного использования земельного участка и объекта капитального строительства
	Код	Наименование	

1	2	3	4
1	3.1	Коммунальное обслуживание	Размещение зданий и сооружений в целях обеспечения физических и юридических лиц коммунальными услугами. Содержание данного вида разрешенного использования включает в себя содержание видов разрешенного использования с кодами 3.1.1 - 3.1.2

Перечень условно разрешенных видов разрешенного использования объектов капитального строительства и земельных участков

№ п/п	Вид разрешенного использования земельного участка и объекта капитального строительства		Описание вида разрешенного использования земельного участка и объекта капитального строительства
	Код	Наименование	
1	2	3	4
1	3.3	Бытовое обслуживание	Размещение объектов капитального строительства, предназначенных для оказания населению или организациям бытовых услуг (мастерские мелкого ремонта, ателье, бани, парикмахерские, прачечные, химчистки, похоронные бюро)
2	4.4	Магазины	Размещение объектов капитального строительства, предназначенных для продажи товаров, торговая площадь которых составляет до 5000 кв. м

Предельные (минимальные и (или) максимальные) размеры земельных участков и предельные параметры разрешенного строительства, реконструкции объектов капитального строительства

№ п/п	Вид разрешенного использования земельного участка и объекта капитального строительства	Предельные (минимальные и (или) максимальные) размеры земельных участков	Предельные параметры разрешенного строительства, реконструкции объектов капитального строительства
1	2	3	4
1	Магазины	Размеры земельных участков устанавливаются в соответствии с нормативами градостроительного проектирования, документацией по планировке территории, действующими техническими регламентами, нормами и правилами, требованиями градостроительного и земельного законодательства	Минимальные отступы зданий, строений, сооружений: – от красной линии улицы (границ земельного участка, граничащего с улично-дорожной сетью) – 5 м; – от красной линии проезда (границ земельного участка, граничащего с проездом) – 3 м; – до границ земельного участка – 3 м. Предельная высота – 7 м. Максимальный процент застройки в границах земельного участка – 60 %. Минимальный процент озеленения участка – 20 %.
2	Бытовое обслуживание	Размеры земельных участков устанавливаются в соответствии с документацией по планировке территории, действующими техническими регламентами, нормами и правилами, требованиями градостроительного и земельного законодательства	Минимальные отступы зданий, строений, сооружений: – от красной линии улицы (границ земельного участка, граничащего с улично-дорожной сетью) – 5 м; – от красной линии проезда (границ земельного участка, граничащего с проездом) – 3 м; – до границ соседнего земельного участка – 3 м. Предельная высота – 7 м.

			Максимальный процент застройки в границах земельного участка – 80 %. Минимальный процент озеленения участка – 20 %.
3	Религиозное использование	Не подлежат установлению	Не подлежат установлению
4	Историко-культурная деятельность	Не подлежат установлению	Не подлежат установлению
5	Ритуальная деятельность	Минимальный размер – не устанавливается Максимальный размер – 40 га	Не подлежат установлению

70.7.2. Зона объектов обращения с отходами (СН2)

Зона объектов обращения с отходами установлена для обеспечения правовых условий градостроительного использования территорий для размещения, обработки, утилизации и обезвреживания отходов производства и потребления.

Перечень основных видов разрешенного использования земельных участков и объектов капитального строительства

№ п/п	Вид разрешенного использования земельного участка и объекта капитального строительства		Описание вида разрешенного использования земельного участка и объекта капитального строительства
	Код	Наименование	
1	2	3	4
1	7.2	Автомобильный транспорт	Размещение зданий и сооружений автомобильного транспорта. Содержание данного вида разрешенного использования включает в себя содержание видов разрешенного использования с кодами 7.2.1 - 7.2.3
2	12.2	Специальная деятельность	Размещение, хранение, захоронение, утилизация, накопление, обработка, обезвреживание отходов производства и потребления, медицинских отходов, биологических отходов, радиоактивных отходов, веществ, разрушающих озоновый слой, а также размещение объектов размещения отходов, захоронения, хранения, обезвреживания таких отходов (скотомогильников, мусоросжигательных и мусороперерабатывающих заводов, полигонов по захоронению и сортировке бытового мусора и отходов, мест сбора вещей для их вторичной переработки)

Вспомогательные виды разрешенного использования объектов капитального строительства и земельных участков не устанавливаются.

Условно разрешенные виды использования объектов капитального строительства и земельных участков не устанавливаются.

Предельные (минимальные и (или) максимальные) размеры земельных участков и предельные параметры разрешенного строительства, реконструкции объектов капитального строительства не подлежат установлению. Для определения параметров разрешенного строительства, реконструкции объектов капитального строительства необходимо учитывать требования технических

регламентов, положения национальных стандартов и сводов правил, нормативы градостроительного проектирования, требования действующего градостроительного и земельного законодательства

10.8. Иные виды зон

10.8.1. Зона земель лесного фонда (P2)

Цель выделения зоны лесов в составе земель лесного фонда - определение границ территории, занятой земельными участками, землями лесного фонда.

В соответствии с пунктом 6 статьи 36 Градостроительного кодекса Российской Федерации градостроительные регламенты для земель лесного фонда не устанавливаются.

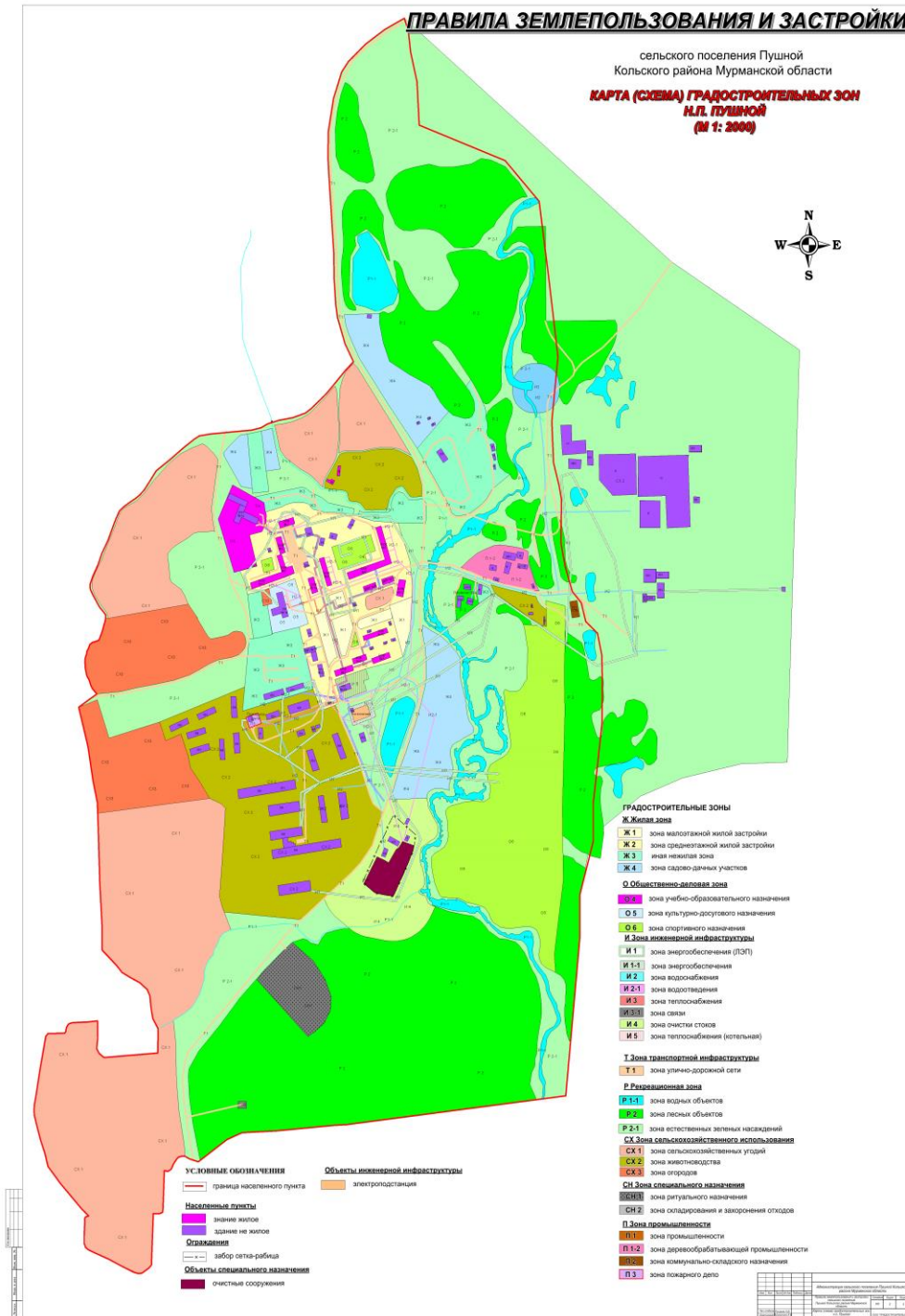
Использование земель или земельных участков из состава земель лесного фонда определяется лесохозяйственным регламентом.

10.8.2. Территории, занятые водными объектами (P1-1)

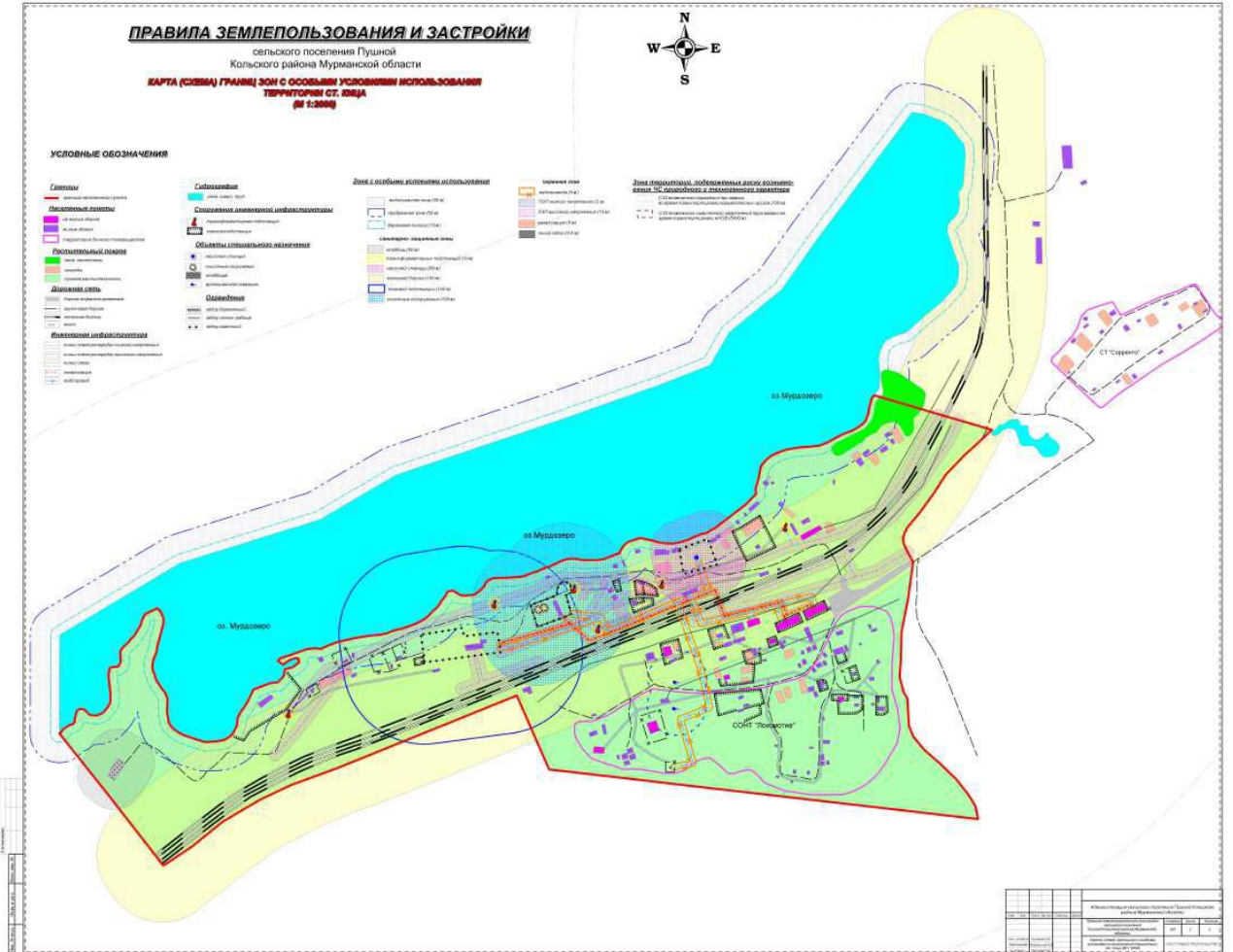
Градостроительные регламенты для данной территории не устанавливаются. Использование земельных участков в границах территории определяется уполномоченными федеральными органами исполнительной власти, уполномоченными органами исполнительной власти Мурманской области или уполномоченными органами местного самоуправления в соответствии с Водным кодексом Российской Федерации.

Карты градостроительного зонирования
Карта границ зон с особыми условиями использования территории
населенного пункта Пушной (М 1:2000)

Карта градостроительного зонирования населенного пункта Пушной (М 1:2000)

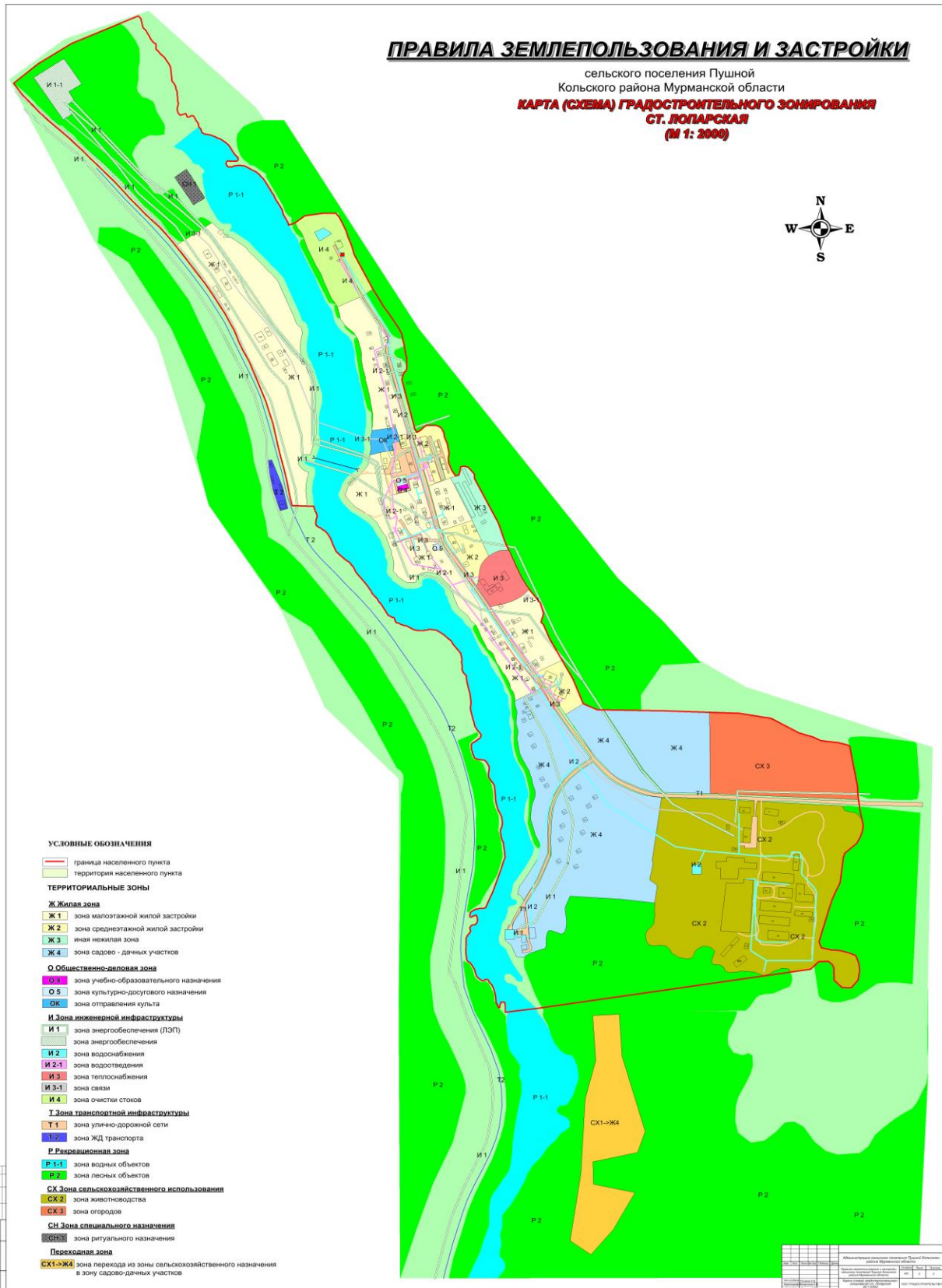


Карта границ зон с особыми условиями использования территории населенного пункта Кица (М 1:2000)

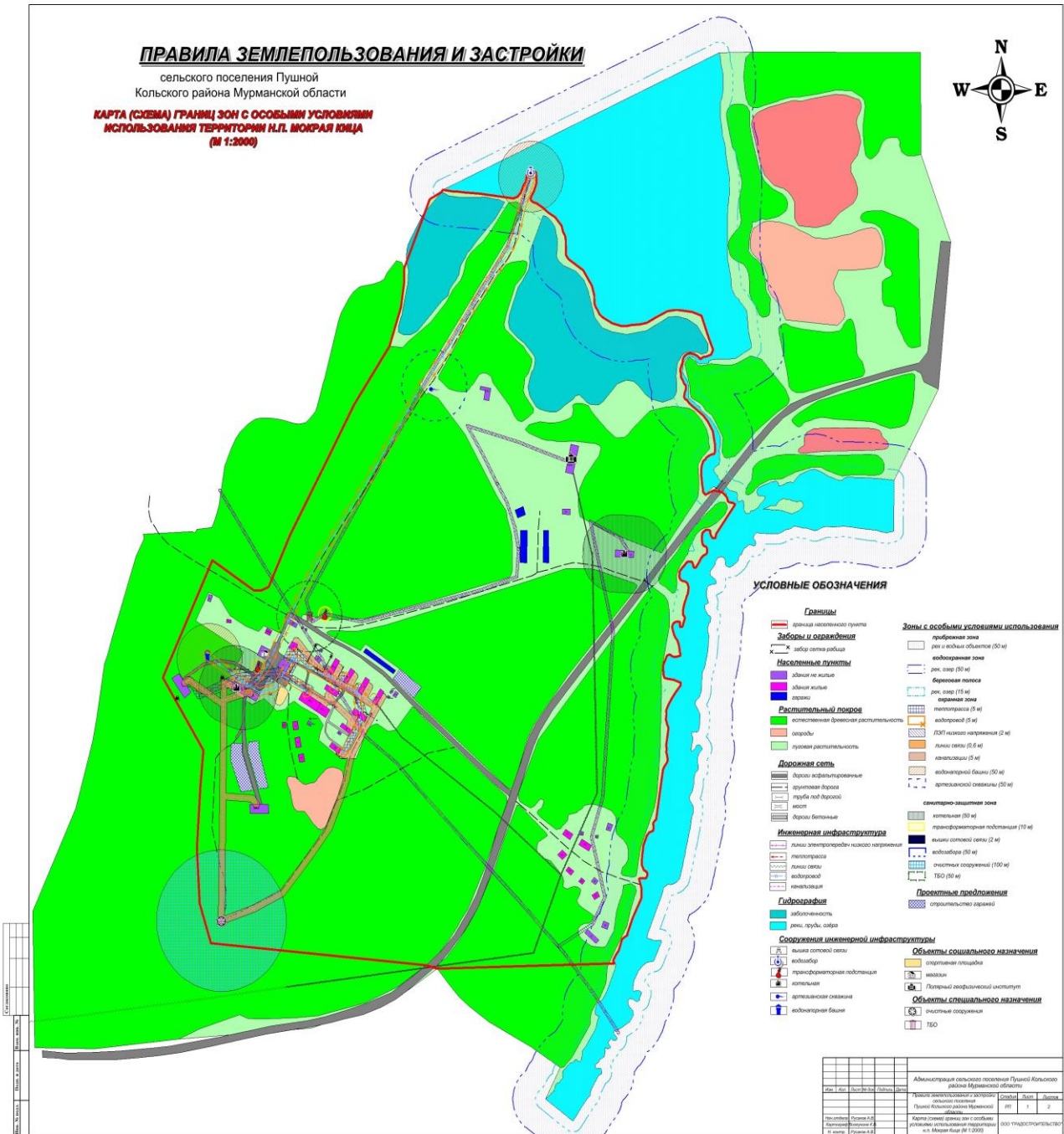


Карта границ зон с особыми условиями использования территории населенного пункта Лопарская (М1:2000)

Карта градостроительного зонирования населенного пункта Лопарская (М 1:2000)



Карта границ зон с особыми условиями использования территории населенного пункта Мокрая Кица (М 1:2000)



Карта градостроительного зонирования населенного пункта Мокрая Кица (М 1:2000)

ПРАВИЛА ЗЕМЛЕПОЛЬЗОВАНИЯ И ЗАСТРОЙКИ

сельского поселения Пушной
Кольского района Мурманской области

КАРТА (СХЕМА) ГРАДОСТРОИТЕЛЬНЫХ ЗОН Н.П. МОКРАЯ КИЦА
(М 1:2000)



УСЛОВНЫЕ ОБОЗНАЧЕНИЯ

Границы

— граница населенного пункта

Территориальные зоны

Ж Жилая зона

Ж 1 - зона индивидуальной жилой застройки

Ж 2 - зона среднеэтажной застройки

Ж 3 - зона нежилых зон

Ж 4 - зона садово-дачных участков

СХ Зона сельскохозяйственного использования

СХ 3 - зона сенокоса

И Зона инженерной инфраструктуры

И 1 - зона энергообеспечения (ЭСЭП)

И 2 - зона водоснабжения

И 2-1 - зона водоснабжения

И 3 - зона теплоснабжения

И 3-1 - зона связи

И 4 - зона очной отстойки

О Общественно-деловая зона

О 3 - зона торгового назначения

О 6 - зона спортивного назначения

О 7 - зона научно-исследовательского обеспечения

Т Зона транспортной инфраструктуры

Т 1 - зона улично-дорожной сети

Р Рекреационная зона

Р 1-1 - зона отдыха объектов

Р 2 - зона лесных объектов

С Зона специального назначения

СН2 - зона складирования и захоронения отходов

П Зона промышленности

П 1 - зона промышленности

Масштаб: 1:2000
Лист: 1 из 1
Дата: 2008 г.

№ п/п	№ документа	Дата	Содержание	Составитель	Длина	Ширина
1	1:2000	2008	Карта градостроительного зонирования населенного пункта Мокрая Кица	ООО "Индустриальность"	2	2

Карта границ зон с особыми условиями использования территории населенного пункта Песчаный (М 1:2000)

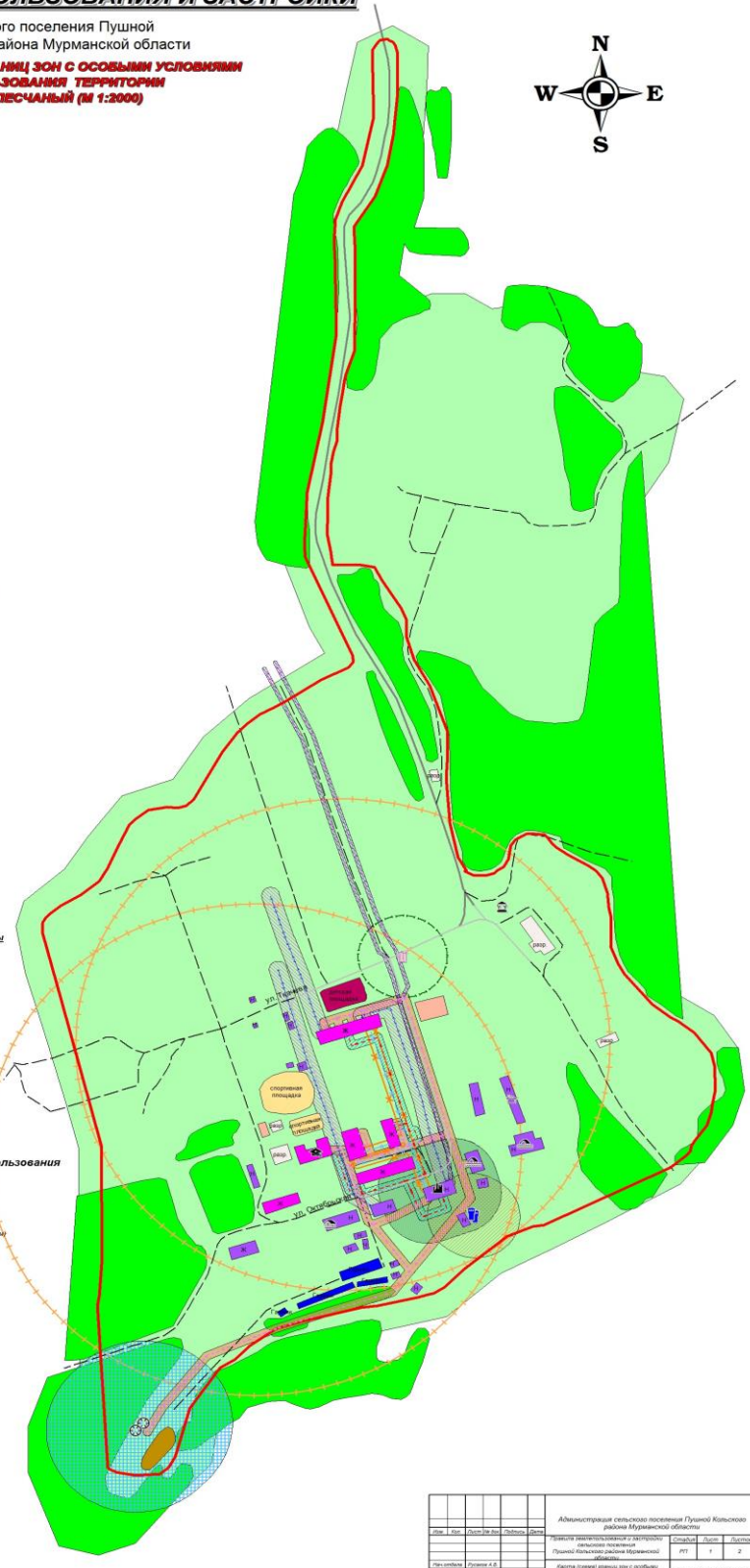
ПРАВИЛА ЗЕМЛЕПОЛЬЗОВАНИЯ И ЗАСТРОЙКИ

сельского поселения Пушной
Кольского района Мурманской области
**КАРТА (СХЕМА) ГРАНИЦ ЗОН С ОСОБЫМИ УСЛОВИЯМИ
ИСПОЛЬЗОВАНИЯ ТЕРРИТОРИИ
Н.П. ПЕСЧАНЫЙ (М 1:2000)**



УСЛОВНЫЕ ОБОЗНАЧЕНИЯ

- Граница**
- граница населенного пункта
- Населенные пункты**
- жилое строение
 - не жилой строения
 - рекреационные строения
 - аркады
- Растительный покров**
- лес, лесопосадки
 - луга
 - окрестки
- Дорожная сеть**
- дороги асфальтированные
 - дороги грунтовые
 - бетонная дорожка
- Рельеф**
- овраг
- Инженерная инфраструктура**
- линия электропередачи низкого напряжения
 - линия электропередачи среднего напряжения
 - канализация
 - водопровод
 - теплотрасса
- Объекты инженерной инфраструктуры**
- котельная
 - ГРУ
 - ВНЭС
- Объекты социального назначения**
- бани
 - бассейны
 - фитнес-площадки
 - спортивные площадки
 - автозаправки
 - магазины
- Объекты специального назначения**
- очистные сооружения
 - ТБО
- Объекты культурного наследия**
- памятник
- Зоны с особыми условиями использования территории**
- охранная зона**
- теплотрассы (5 м)
 - водопроводы (2 м)
 - линии электропередачи низкого напряжения (2 м)
 - линии электропередачи среднего напряжения (10 м)
 - канализации (5 м)
- санитарно-защитные зоны**
- очистные сооружения (100 м)
 - ветеринарной (50 м)
 - ВНЭС (50 м)
 - ТБО (50 м)
 - ГРУ (300 м)



Генштаб	Лист № 10	Лист № 10
Масштаб	1:2000	1:2000
Содержание	Лист № 10	Лист № 10

Администрация сельского поселения Пушной Кольского района Мурманской области			
№	И.О.Ф.	Подпись	Дата
1			
Исполнительный директор ООО «УРАДСТРОЙТЕХСТРОЙ»			

Карта градостроительного зонирования населенного пункта Песчаный (М 1:2000)

ПРАВИЛА ЗЕМЛЕПОЛЬЗОВАНИЯ И ЗАСТРОЙКИ

сельского поселения Пушной
Кольского района Мурманской области

КАРТА (СХЕМА) ГРАДОСТРОИТЕЛЬНЫХ ЗОН Н.П. ПЕСЧАНЫЙ
(М 1:2000)



УСЛОВНЫЕ ОБОЗНАЧЕНИЯ

Граница

— граница населенного пункта

Территориальные зоны

Ж Жилая зона

Ж2 зона среднеэтажной жилой застройки

Ж3 линия жилой зоны

Ж4 зона садово-дачных участков

И Зона инженерной инфраструктуры

И1 зона энергоснабжения (ЛЭП)

И2 зона водоснабжения

И2-1 зона водоснабжения

И3 зона теплоснабжения

И4 зона очистки сточных вод

Т Зона транспортной инфраструктуры

Т1 зона улично-дорожной сети

Т2 зона парковки

Р Рекреационная зона

Р зона лесных объектов

Р-2 зона естественных зеленых насаждений

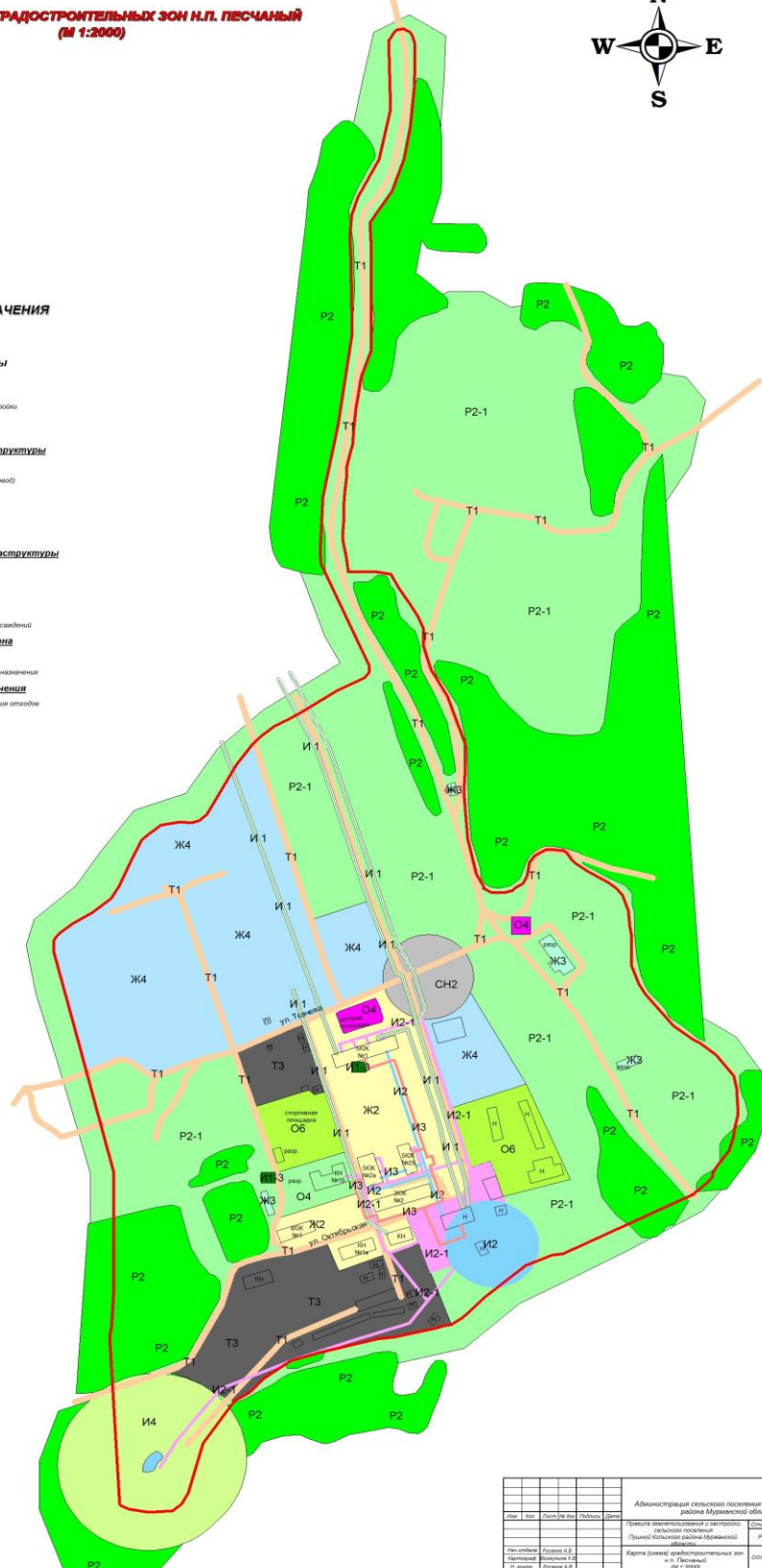
О Общественно-деловая зона

О6 зона спортивно-оздоровительной

О4 зона учебно-образовательного назначения

С Зона специального назначения

СН2 зона складирования и заготовки отходов



Составитель	
Исполнитель	
Проверил	
Дата утверждения	

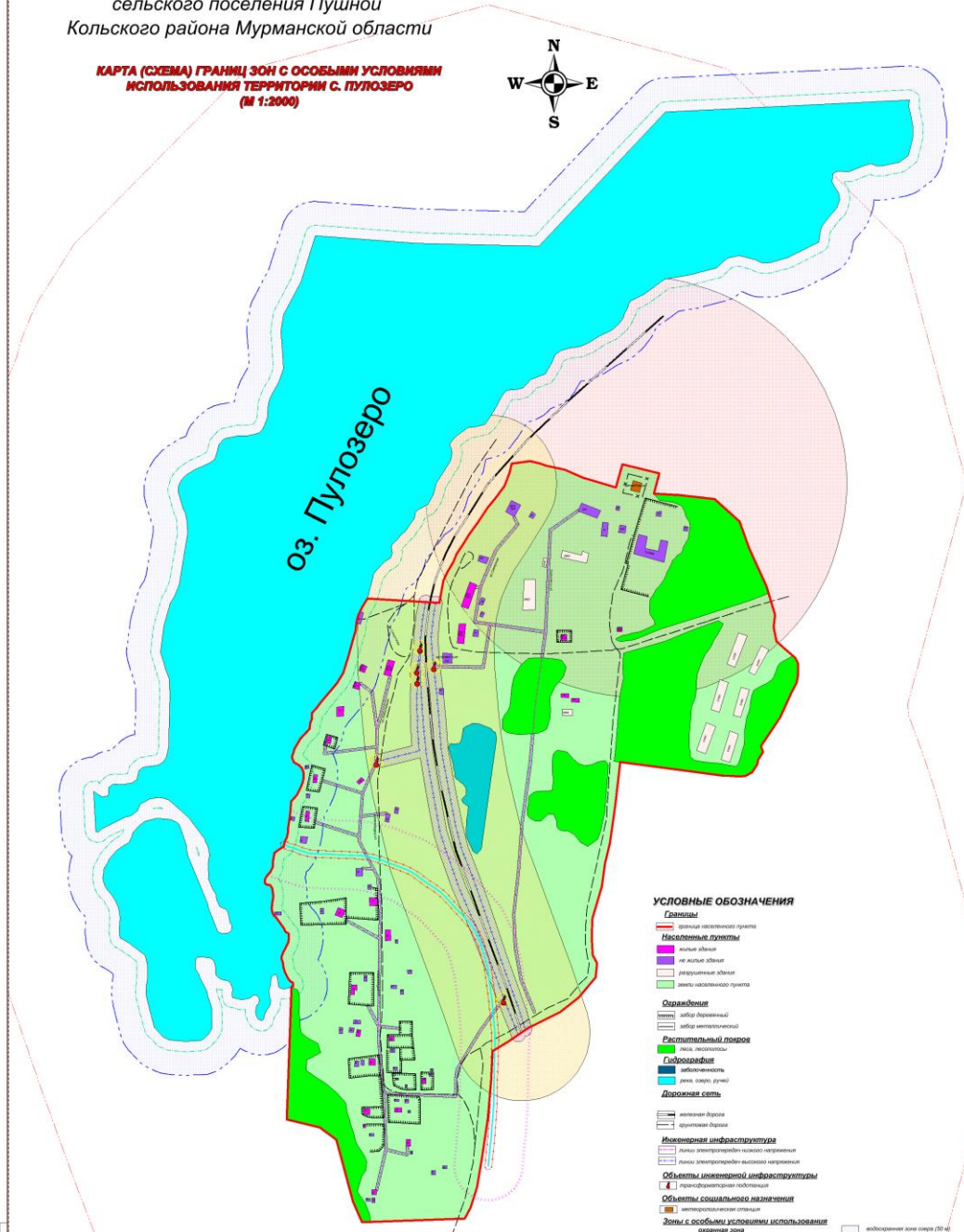
Администрация сельского поселения Пушной Кольского района Мурманской области		Составитель	Лист	Листов
Правила землепользования и застройки сельского поселения Пушной Кольского района Мурманской области		ИП	2	2
Исполнитель	Разработчик	Карта (схема) градостроительных зон населенного пункта «Песчаный»		
Мурманск	Россиа А.В.	ООО «Градостроительство»		
А.И.И.	Филиппова И.В.	ИП 1:2000		
А.И.И.	Сидорова С.С.			

Карта границ зон с особыми условиями использования территории населенного пункта Пулозеро (М 1:2000)

ПРАВИЛА ЗЕМЛЕПОЛЬЗОВАНИЯ И ЗАСТРОЙКИ

сельского поселения Пушной
Кольского района Мурманской области

**КАРТА (СХЕМА) ГРАНИЦ ЗОН С ОСОБЫМИ УСЛОВИЯМИ
ИСПОЛЬЗОВАНИЯ ТЕРРИТОРИИ С. ПУЛОЗЕРО
(М 1:2000)**



УСЛОВНЫЕ ОБОЗНАЧЕНИЯ

- Границы**
- граница населенного пункта
- Населенные пункты**
- жилой объект
 - нежилой объект
 - дачный объект
 - объект населенного пункта
- Ограждения**
- забор (деревянный)
 - забор (металлический)
- Растительный покров**
- лес, лесопосадки
- Гидрография**
- заболоченность
 - вода, часть ручья
- Дорожная сеть**
- железная дорога
 - автомобильная дорога
 - линия электропередачи высокого напряжения
 - линия электропередачи среднего напряжения
- Объекты инженерной инфраструктуры**
- трансформаторная подстанция
- Объекты социального назначения**
- мемориальная стелла
- Зоны с особыми условиями использования территории**
- охранный режим
 - ЗОТ высокого напряжения (10 м)
 - ЗОТ среднего напряжения (2 м)
 - санитарно-защитная зона трансформаторной подстанции (10 м)
 - земельной охраны (100 м)
 - автостоянки (100 м)
 - водосберегающая зона (10 м)
 - прибрежная зона (10 м)
 - береговая зона (15 м)
 - водосберегающая зона (10 м)
 - прибрежная зона (10 м)

Зоны территорий, подверженных риску возникновения ЧС природного и техногенного характера

- зона возможной угрозы от аварии
- зона возможной аварии на объектах АЭС (5000 м)

№ п/п	И.О. Ф.И.О.	Подпись	Дата	Подпись	Дата
1	Иванов И.И.				
2	Петров П.П.				
3	Сидоров С.С.				

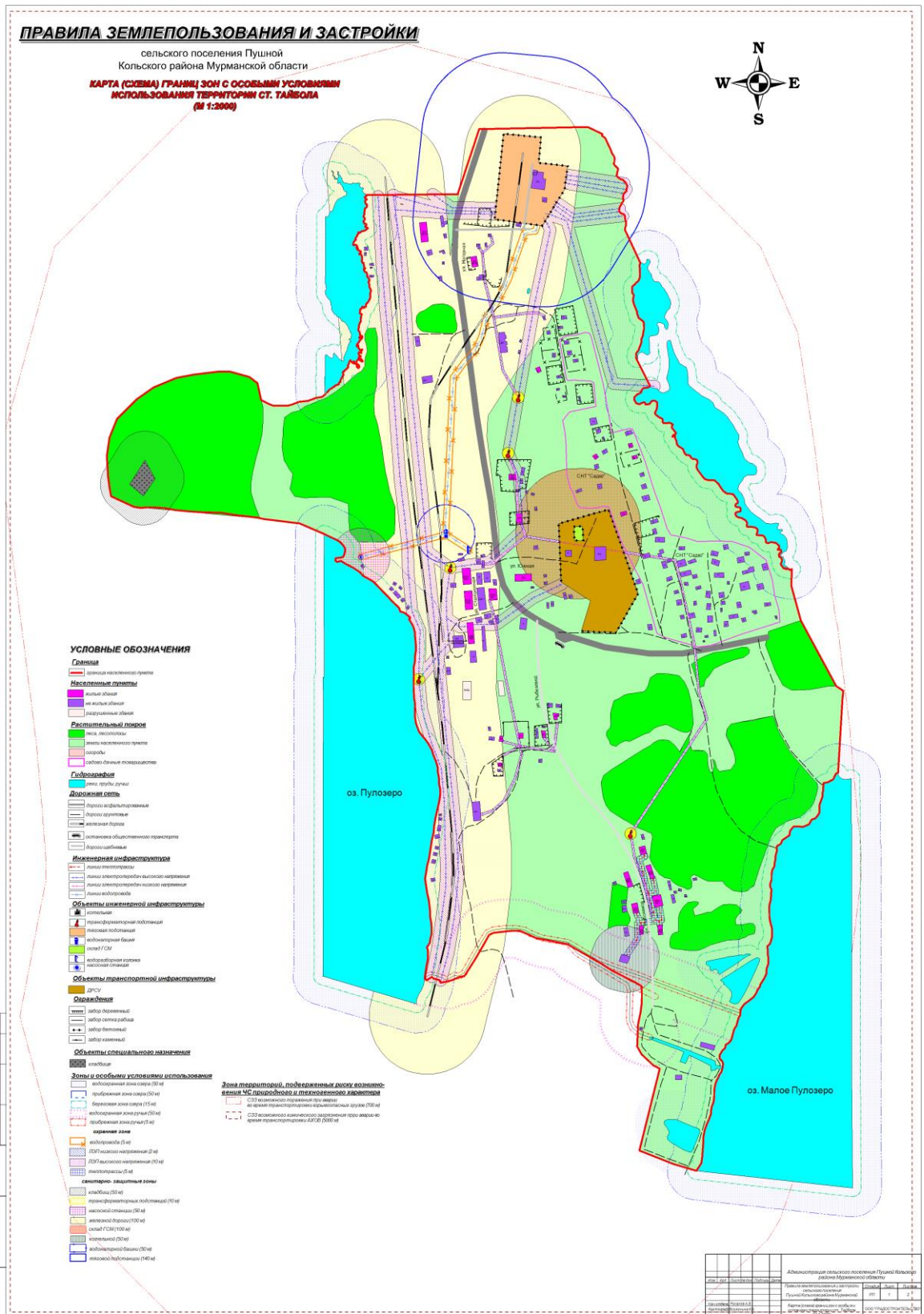
Администрация сельского поселения Пушной Кольского района Мурманской области

И.О. Ф.И.О. _____

М.П. _____

Дата: _____

Карта границ зон с особыми условиями использования территории населенного пункта Тайбола (М 1:2000)

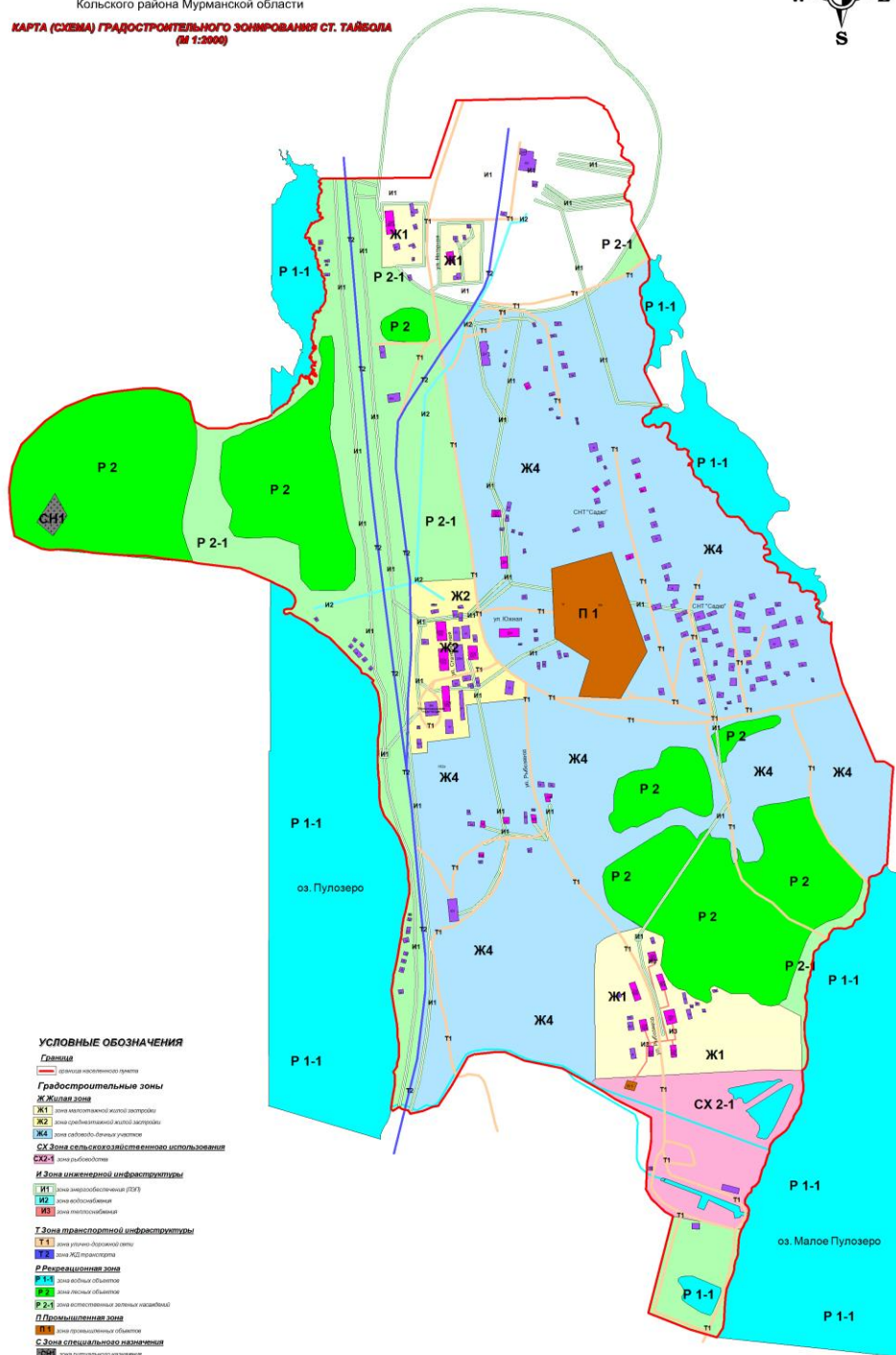


Карта градостроительного зонирования населенного пункта Тайбола (М 1:2000)

ПРАВИЛА ЗЕМЛЕПОЛЬЗОВАНИЯ И ЗАСТРОЙКИ

сельского поселения Пушной
Кольского района Мурманской области

КАРТА (СХЕМА) ГРАДОСТРОИТЕЛЬНОГО ЗОНИРОВАНИЯ СТ. ТАЙБОЛА
(М 1:2000)



УСЛОВНЫЕ ОБОЗНАЧЕНИЯ

Границы

— граница населенного пункта

Градостроительные зоны

Ж Жилая зона

Ж1 зона массовой жилой застройки

Ж2 зона среднеэтажной жилой застройки

Ж4 зона малоэтажной застройки

СХ зона сельскохозяйственного использования

СХ2-1 зона рыболовства

И Зона инженерной инфраструктуры

И1 зона энергоснабжения (ЭЭЗ)

И2 зона водоснабжения

И3 зона водоотведения

Т Зона транспортной инфраструктуры

Т1 зона улично-дорожной сети

Т2 зона железнодорожной

Р Рекреационная зона

Р1-1 зона общего назначения

Р2 зона лесного назначения

Р2-1 зона рекреационного назначения

П Планировочная зона

П1 зона промышленного назначения

С Зона специального назначения

СН1 зона рекреационного назначения

Лист № 1/1
Масштаб 1:2000
Дата 2011 г.

Администрация сельского поселения Пушной Кольского района Мурманской области	Состав	Дата	Лист
Уполномоченный на подписание	ИИ	2	2
Уполномоченный на подписание	ИИ	2	2
Карта схемы градостроительного зонирования населенного пункта Тайбола (М 1:2000)	000	000	000