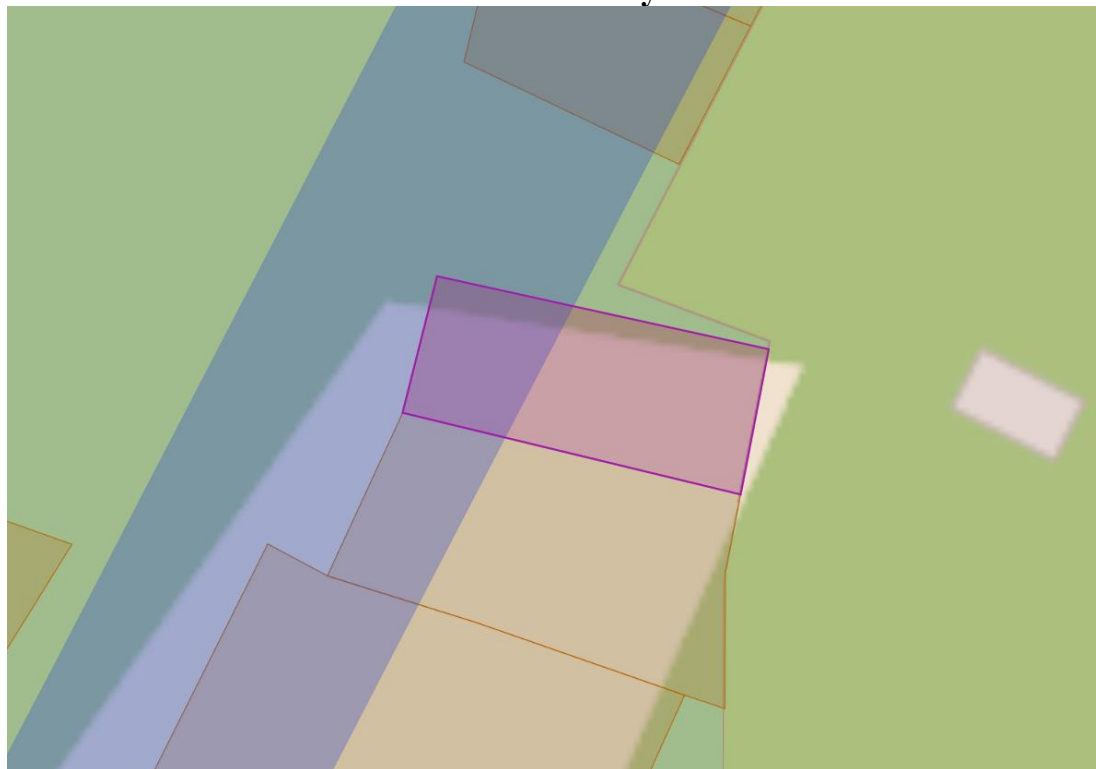


## Общественные обсуждения

### Вопрос №1:

<b>Тема:</b>	Предоставление разрешения на условно разрешенный вид использования земельного участка
<b>Адрес земельного участка:</b>	Мурманская область, Кольский муниципальный округ, село Ура-Губа
<b>Кадастровый (условный) номер земельного участка:</b>	Земельный участок, образуемый путем раздела земельного участка с кадастровым номером 51:01:0000000:256 (входящий участок 51:01:0901001:1), согласно распоряжению Министерства имущественных отношений Мурманской области от 28.12.2024 № 3601 «О предварительном согласовании предоставления земельного участка»
<b>Категория земель:</b>	земли населённых пунктов
<b>Территориальная зона:</b>	Зона, занятая объектами сельскохозяйственного назначения (Сх2)
<b>Испрашиваемый условно-разрешенный вид использования земельного участка:</b>	ведение огородничества (13.1)

### Схема земельного участка:

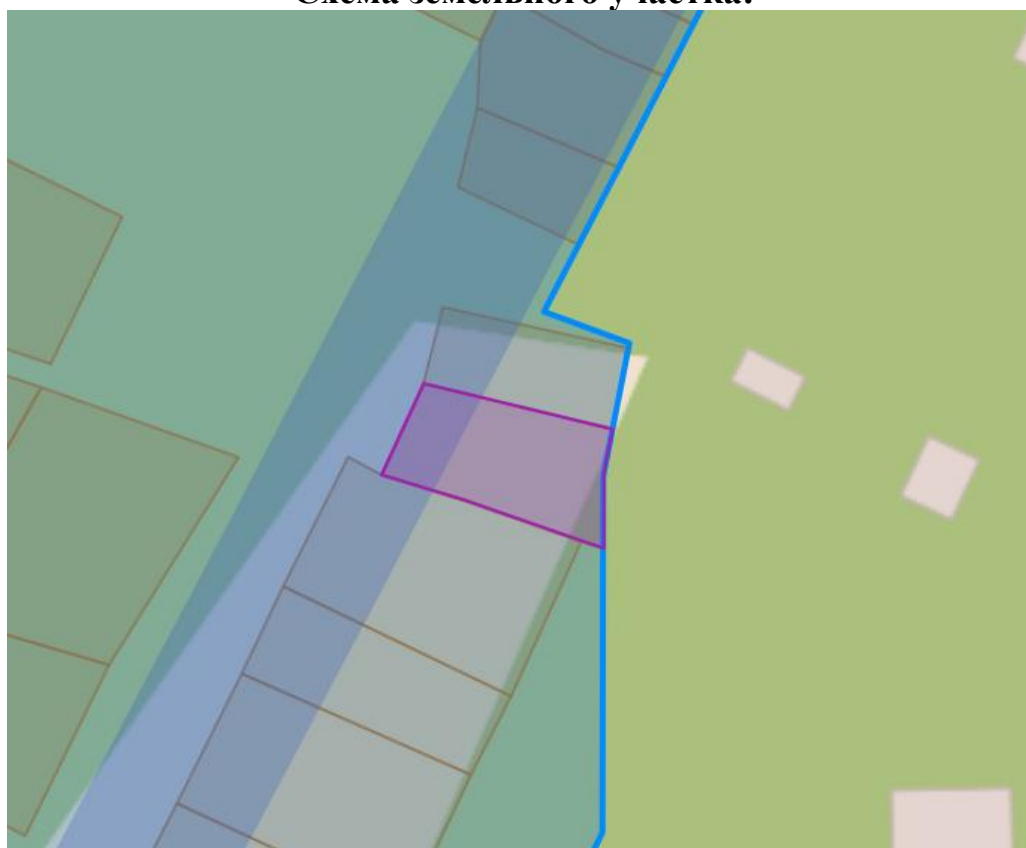


## Общественные обсуждения

### Вопрос №2:

<b>Тема:</b>	Предоставление разрешения на условно разрешенный вид использования земельного участка
<b>Адрес земельного участка:</b>	Мурманская область, Кольский муниципальный округ, село Ура-Губа
<b>Кадастровый (условный) номер земельного участка:</b>	Земельный участок, образуемый путем раздела земельного участка с кадастровым номером 51:01:0000000:256 (входящий участок 51:01:0901001:1), согласно распоряжению Министерства имущественных отношений Мурманской области от 28.12.2024 № 3621 «О предварительном согласовании предоставления земельного участка»
<b>Категория земель:</b>	земли населённых пунктов
<b>Территориальная зона:</b>	Зона, занятая объектами сельскохозяйственного назначения (Сх2)
<b>Испрашиваемый условно-разрешенный вид использования земельного участка:</b>	ведение огородничества (13.1)

### Схема земельного участка:



## Общественные обсуждения

### Вопрос №3:

<b>Тема:</b>	Предоставление разрешения на условно разрешенный вид использования земельного участка
<b>Адрес земельного участка:</b>	Мурманская область, Кольский муниципальный округ, село Ура-Губа
<b>Кадастровый (условный) номер земельного участка:</b>	Земельный участок, образуемый путем раздела земельного участка с кадастровым номером 51:01:0000000:256 (входящий участок 51:01:0901001:1), согласно распоряжению Министерства имущественных отношений Мурманской области от 28.12.2024 № 3622 «О предварительном согласовании предоставления земельного участка»
<b>Категория земель:</b>	земли населённых пунктов
<b>Территориальная зона:</b>	Зона, занятая объектами сельскохозяйственного назначения (Сх2)
<b>Испрашиваемый условно-разрешенный вид использования земельного участка:</b>	ведение огородничества (13.1)

### Схема земельного участка:



## Общественные обсуждения

### Вопрос №4:

<b>Тема:</b>	Предоставление разрешения на условно разрешенный вид использования земельного участка
<b>Адрес земельного участка:</b>	Мурманская область, Кольский муниципальный округ, село Ура-Губа
<b>Кадастровый (условный) номер земельного участка:</b>	Земельный участок, образуемый путем раздела земельного участка с кадастровым номером 51:01:0000000:256 (входящий участок 51:01:0901001:1), согласно распоряжению Министерства имущественных отношений Мурманской области от 28.12.2024 № 3624 «О предварительном согласовании предоставления земельного участка»
<b>Категория земель:</b>	земли населённых пунктов
<b>Территориальная зона:</b>	Зона, занятая объектами сельскохозяйственного назначения (Сх2)
<b>Испрашиваемый условно-разрешенный вид использования земельного участка:</b>	ведение огородничества (13.1)

### Схема земельного участка:



## Общественные обсуждения

### Вопрос №5:

<b>Тема:</b>	Предоставление разрешения на условно разрешенный вид использования земельного участка
<b>Адрес земельного участка:</b>	Мурманская область, Кольский муниципальный округ, село Ура-Губа
<b>Кадастровый (условный) номер земельного участка:</b>	Земельный участок, образуемый путем раздела земельного участка с кадастровым номером 51:01:0000000:256 (входящий участок 51:01:0901001:1), согласно распоряжению Министерства имущественных отношений Мурманской области от 28.12.2024 № 3623 «О предварительном согласовании предоставления земельного участка»
<b>Категория земель:</b>	земли населённых пунктов
<b>Территориальная зона:</b>	Зона, занятая объектами сельскохозяйственного назначения (Сх2)
<b>Испрашиваемый условно-разрешенный вид использования земельного участка:</b>	ведение огородничества (13.1)

### Схема земельного участка:



## Общественные обсуждения

### Вопрос №6:

<b>Тема:</b>	Предоставление разрешения на условно разрешенный вид использования земельного участка
<b>Адрес земельного участка:</b>	Мурманская область, Кольский муниципальный округ, село Ура-Губа
<b>Кадастровый (условный) номер земельного участка:</b>	Земельный участок, образуемый путем раздела земельного участка с кадастровым номером 51:01:0000000:256 (входящий участок 51:01:0901001:1), согласно распоряжению Министерства имущественных отношений Мурманской области от 28.12.2024 № 3593 «О предварительном согласовании предоставления земельного участка»
<b>Категория земель:</b>	земли населённых пунктов
<b>Территориальная зона:</b>	Зона, занятая объектами сельскохозяйственного назначения (Сх2)
<b>Испрашиваемый условно-разрешенный вид использования земельного участка:</b>	ведение огородничества (13.1)

### Схема земельного участка:

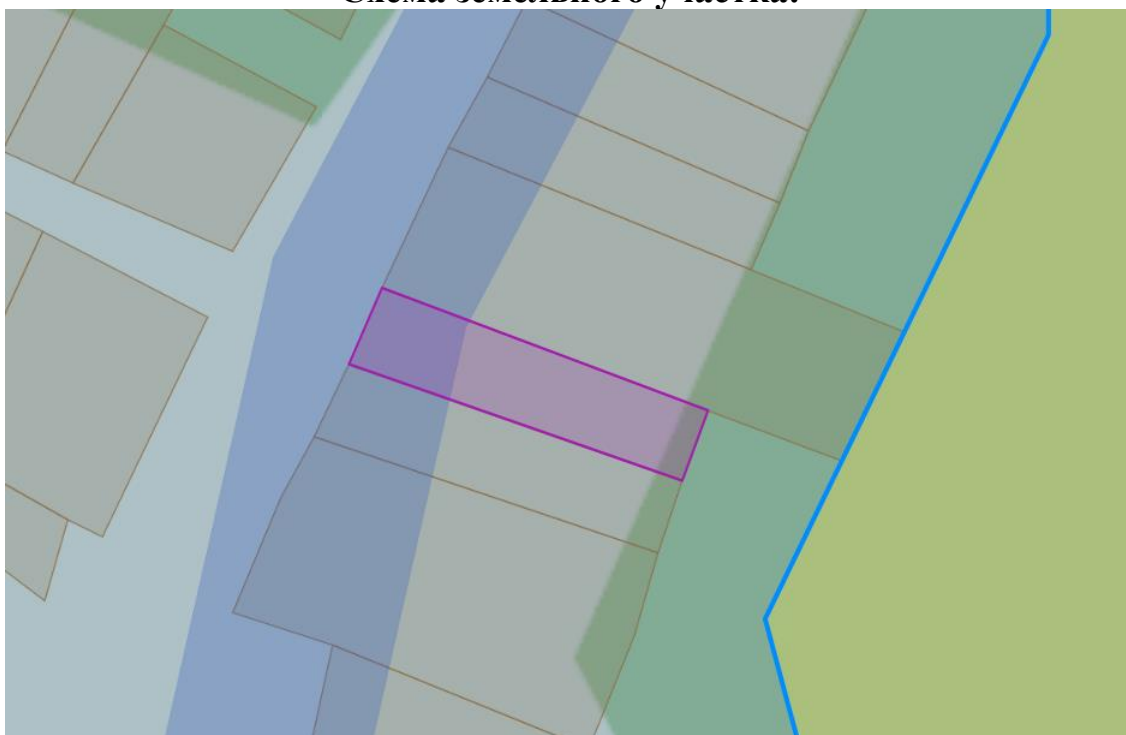


## Общественные обсуждения

### Вопрос №7:

<b>Тема:</b>	Предоставление разрешения на условно разрешенный вид использования земельного участка
<b>Адрес земельного участка:</b>	Мурманская область, Кольский муниципальный округ, село Ура-Губа
<b>Кадастровый (условный) номер земельного участка:</b>	Земельный участок, образуемый путем раздела земельного участка с кадастровым номером 51:01:0000000:256 (входящий участок 51:01:0901001:1), согласно распоряжению Министерства имущественных отношений Мурманской области от 28.12.2024 № 3625 «О предварительном согласовании предоставления земельного участка»
<b>Категория земель:</b>	земли населённых пунктов
<b>Территориальная зона:</b>	Зона, занятая объектами сельскохозяйственного назначения (Сх2)
<b>Испрашиваемый условно-разрешенный вид использования земельного участка:</b>	ведение огородничества (13.1)

### Схема земельного участка:

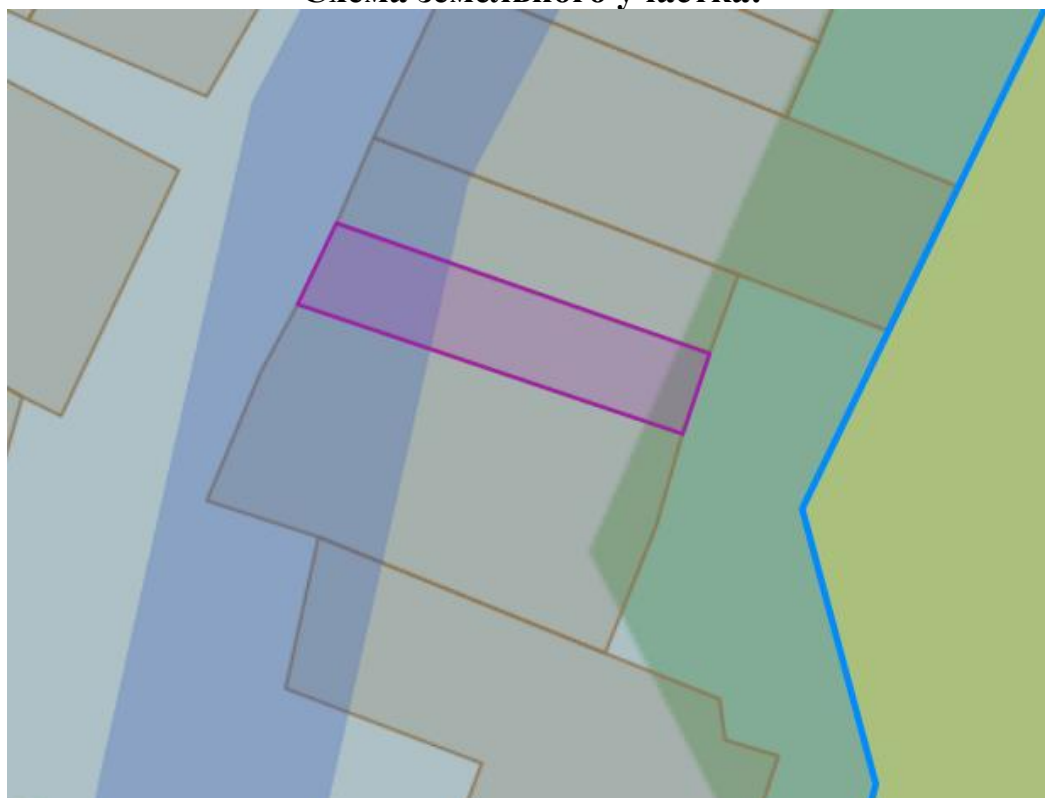


## Общественные обсуждения

### Вопрос №8:

<b>Тема:</b>	Предоставление разрешения на условно разрешенный вид использования земельного участка
<b>Адрес земельного участка:</b>	Мурманская область, Кольский муниципальный округ, село Ура-Губа
<b>Кадастровый (условный) номер земельного участка:</b>	Земельный участок, образуемый путем раздела земельного участка с кадастровым номером 51:01:0000000:256 (входящий участок 51:01:0901001:1), согласно распоряжению Министерства имущественных отношений Мурманской области от 28.12.2024 № 3617 «О предварительном согласовании предоставления земельного участка»
<b>Категория земель:</b>	земли населённых пунктов
<b>Территориальная зона:</b>	Зона, занятая объектами сельскохозяйственного назначения (Сх2)
<b>Испрашиваемый условно-разрешенный вид использования земельного участка:</b>	ведение огородничества (13.1)

### Схема земельного участка:



## Общественные обсуждения

### Вопрос №9:

<b>Тема:</b>	Предоставление разрешения на условно разрешенный вид использования земельного участка
<b>Адрес земельного участка:</b>	Мурманская область, Кольский муниципальный округ, село Ура-Губа
<b>Кадастровый (условный) номер земельного участка:</b>	Земельный участок, образуемый путем раздела земельного участка с кадастровым номером 51:01:0000000:256 (входящий участок 51:01:0901001:1), согласно распоряжению Министерства имущественных отношений Мурманской области от 28.12.2024 № 3626 «О предварительном согласовании предоставления земельного участка»
<b>Категория земель:</b>	земли населённых пунктов
<b>Территориальная зона:</b>	Зона, занятая объектами сельскохозяйственного назначения (Сх2)
<b>Испрашиваемый условно-разрешенный вид использования земельного участка:</b>	ведение огородничества (13.1)

### Схема земельного участка:

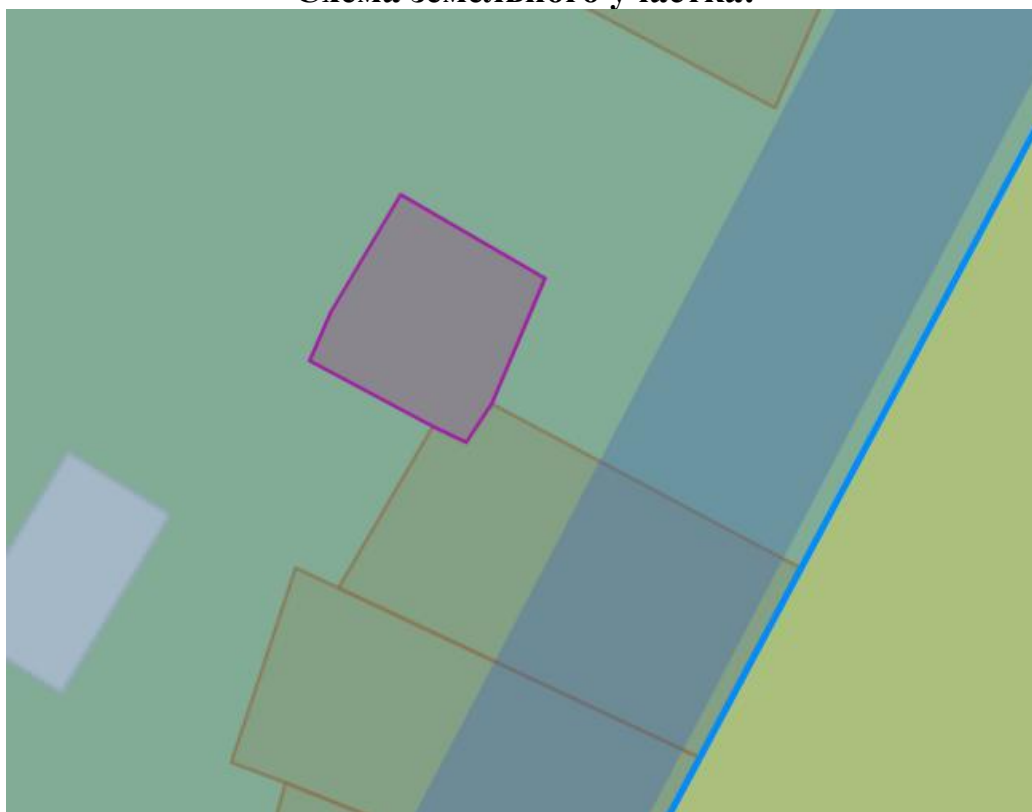


## Общественные обсуждения

### Вопрос №10:

<b>Тема:</b>	Предоставление разрешения на условно разрешенный вид использования земельного участка
<b>Адрес земельного участка:</b>	Мурманская область, Кольский муниципальный округ, село Ура-Губа
<b>Кадастровый (условный) номер земельного участка:</b>	Земельный участок, образуемый путем раздела земельного участка с кадастровым номером 51:01:0000000:256 (входящий участок 51:01:0901001:1), согласно распоряжению Министерства имущественных отношений Мурманской области от 28.12.2024 № 3613 «О предварительном согласовании предоставления земельного участка»
<b>Категория земель:</b>	земли населённых пунктов
<b>Территориальная зона:</b>	Зона, занятая объектами сельскохозяйственного назначения (Сх2)
<b>Испрашиваемый условно-разрешенный вид использования земельного участка:</b>	ведение огородничества (13.1)

### Схема земельного участка:



## Общественные обсуждения

### Вопрос №11:

<b>Тема:</b>	Предоставление разрешения на условно разрешенный вид использования земельного участка
<b>Адрес земельного участка:</b>	Мурманская область, Кольский муниципальный округ, село Ура-Губа
<b>Кадастровый (условный) номер земельного участка:</b>	Земельный участок, образуемый путем раздела земельного участка с кадастровым номером 51:01:0000000:256 (входящий участок 51:01:0901001:1), согласно распоряжению Министерства имущественных отношений Мурманской области от 28.12.2024 № 3602 «О предварительном согласовании предоставления земельного участка»
<b>Категория земель:</b>	земли населённых пунктов
<b>Территориальная зона:</b>	Зона, занятая объектами сельскохозяйственного назначения (Сх2)
<b>Испрашиваемый условно-разрешенный вид использования земельного участка:</b>	ведение огородничества (13.1)

### Схема земельного участка:

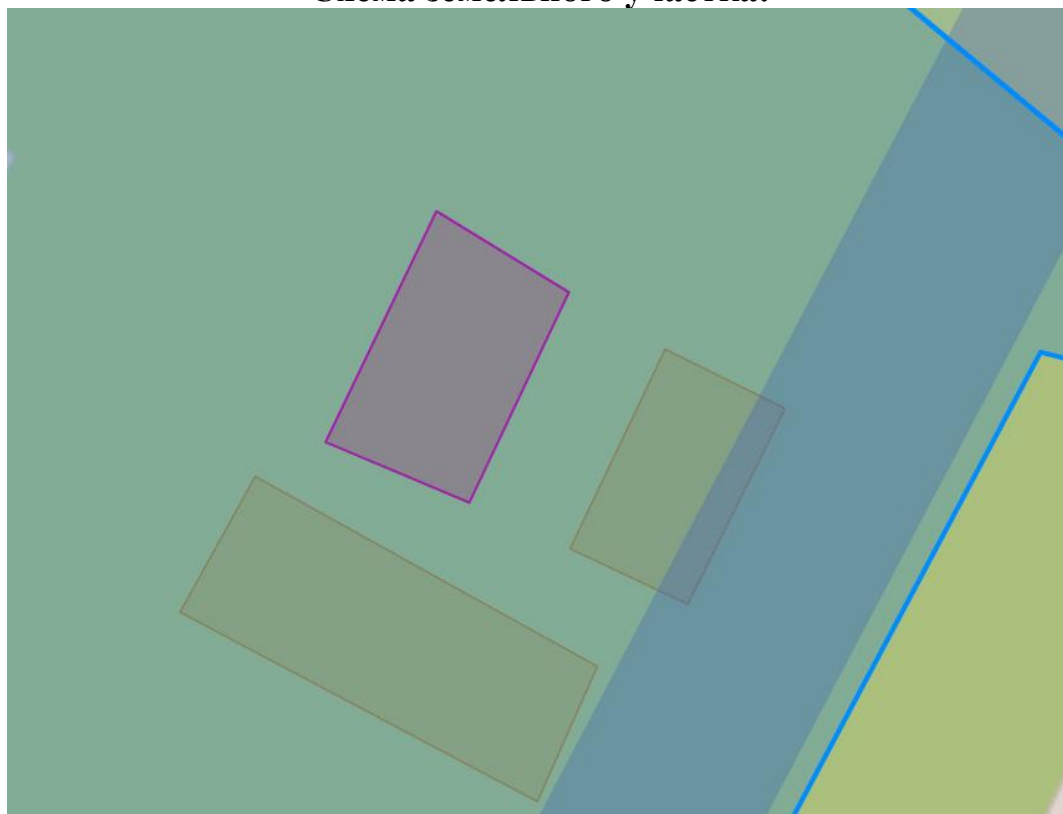


## Общественные обсуждения

### Вопрос №12:

<b>Тема:</b>	Предоставление разрешения на условно разрешенный вид использования земельного участка
<b>Адрес земельного участка:</b>	Мурманская область, Кольский муниципальный округ, село Ура-Губа
<b>Кадастровый (условный) номер земельного участка:</b>	Земельный участок, образуемый путем раздела земельного участка с кадастровым номером 51:01:0000000:256 (входящий участок 51:01:0901001:1), согласно распоряжению Министерства имущественных отношений Мурманской области от 28.12.2024 № 3614 «О предварительном согласовании предоставления земельного участка»
<b>Категория земель:</b>	земли населённых пунктов
<b>Территориальная зона:</b>	Зона, занятая объектами сельскохозяйственного назначения (Сх2)
<b>Испрашиваемый условно-разрешенный вид использования земельного участка:</b>	ведение огородничества (13.1)

### Схема земельного участка:



## Общественные обсуждения

### Вопрос №13:

<b>Тема:</b>	Предоставление разрешения на условно разрешенный вид использования земельного участка
<b>Адрес земельного участка:</b>	Мурманская область, Кольский муниципальный округ, село Ура-Губа
<b>Кадастровый (условный) номер земельного участка:</b>	Земельный участок, образуемый путем раздела земельного участка с кадастровым номером 51:01:0000000:256 (входящий участок 51:01:0901001:1), согласно распоряжению Министерства имущественных отношений Мурманской области от 28.12.2024 № 3604 «О предварительном согласовании предоставления земельного участка»
<b>Категория земель:</b>	земли населённых пунктов
<b>Территориальная зона:</b>	Зона, занятая объектами сельскохозяйственного назначения (Сх2)
<b>Испрашиваемый условно-разрешенный вид использования земельного участка:</b>	ведение огородничества (13.1)

### Схема земельного участка:



## Общественные обсуждения

### Вопрос №14:

<b>Тема:</b>	Предоставление разрешения на условно разрешенный вид использования земельного участка
<b>Адрес земельного участка:</b>	Мурманская область, Кольский муниципальный округ, населенный пункт Шонгуй
<b>Кадастровый (условный) номер земельного участка:</b>	Земельный участок, образуемый из земель кадастрового квартала 51:01:1401001, согласно распоряжению Министерства имущественных отношений Мурманской области от 23.03.2026 № 554 «О предварительном согласовании предоставления земельного участка»
<b>Категория земель:</b>	земли населённых пунктов
<b>Территориальная зона:</b>	Зона застройки индивидуальными жилыми домами (Ж-1)
<b>Испрашиваемый условно-разрешенный вид использования земельного участка:</b>	ведение огородничества (13.1)

### Схема земельного участка:



## Общественные обсуждения

### Вопрос №15:

<b>Тема:</b>	Предоставление разрешения на условно разрешенный вид использования земельного участка
<b>Адрес земельного участка:</b>	Мурманская область, Кольский муниципальный округ, населенный пункт Шонгуй
<b>Кадастровый (условный) номер земельного участка:</b>	Земельный участок, образуемый из земель кадастрового квартала 51:01:1402002, согласно распоряжению Министерства имущественных отношений Мурманской области от 11.11.2025 № 3476 «О предварительном согласовании предоставления земельного участка»
<b>Категория земель:</b>	земли населённых пунктов
<b>Территориальная зона:</b>	Зона застройки индивидуальными жилыми домами (Ж-1)
<b>Испрашиваемый условно-разрешенный вид использования земельного участка:</b>	ведение огородничества (13.1)

### Схема земельного участка:

