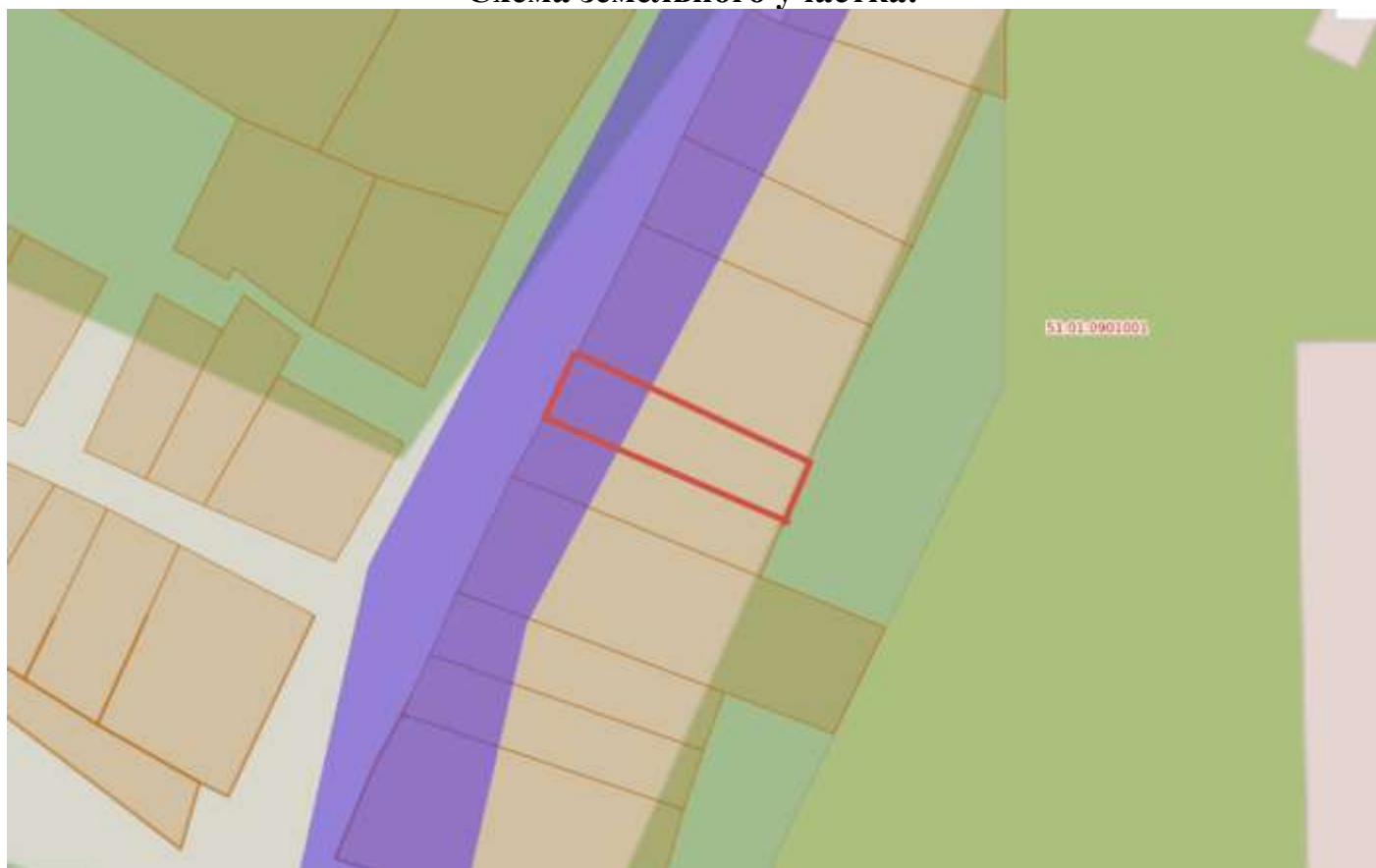


Общественные обсуждения

Вопрос №1:

Тема:	Предоставление разрешения на условно разрешенный вид использования земельного участка
Адрес земельного участка:	Мурманская область, Кольский муниципальный округ, село Ура-Губа
Кадастровый (условный) номер земельного участка:	Земельный участок, образуемый путем раздела земельного участка с кадастровым номером 51:01:0000000:256 (входящий участок 51:01:0901001:1), согласно распоряжению Министерства имущественных отношений Мурманской области от 28.12.2024 № 3597 «О предварительном согласовании предоставления земельного участка»
Категория земель:	земли населённых пунктов
Территориальная зона:	Зона, занятая объектами сельскохозяйственного назначения (Сх2)
Испрашиваемый условно-разрешенный вид использования земельного участка:	ведение огородничества (13.1)

Схема земельного участка:



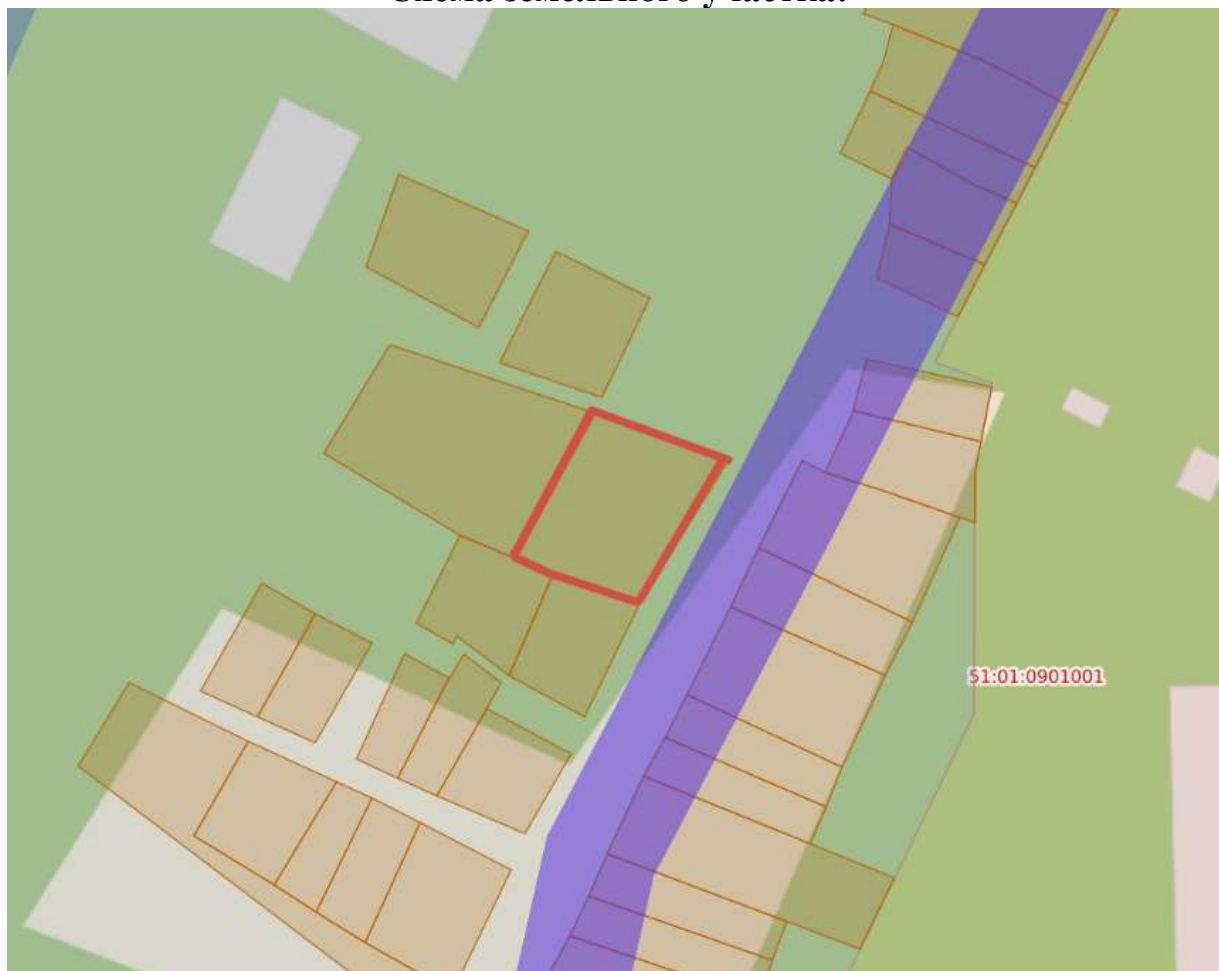
Вопрос №2:

Тема:	Предоставление разрешения на условно разрешенный вид использования земельного участка
Адрес земельного участка:	Мурманская область, Кольский муниципальный округ, село Ура-Губа
Кадастровый (условный) номер земельного участка:	Земельный участок, образуемый путем раздела земельного участка с кадастровым номером 51:01:0000000:256 (входящий участок 51:01:0901001:1), согласно распоряжению Министерства имущественных отношений Мурманской области от 28.12.2024 № 3598 «О предварительном согласовании предоставления земельного участка»
Категория земель:	земли населённых пунктов
Территориальная зона:	Зона, занятая объектами сельскохозяйственного назначения (Сх2)
Испрашиваемый условно-разрешенный вид использования земельного участка:	ведение огородничества (13.1)

Схема земельного участка:

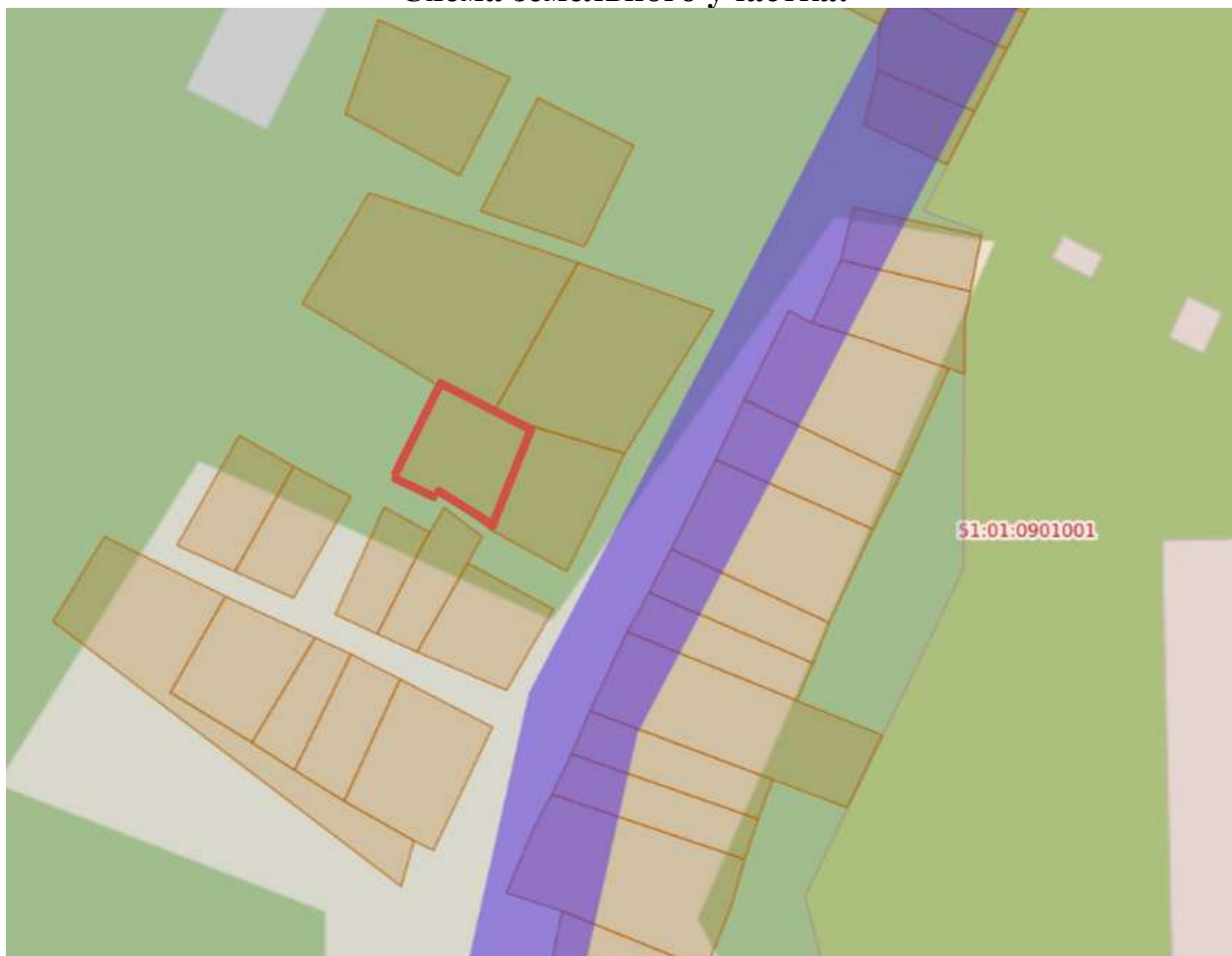
Вопрос №3:

Тема:	Предоставление разрешения на условно разрешенный вид использования земельного участка
Адрес земельного участка:	Мурманская область, Кольский муниципальный округ, село Ура-Губа
Кадастровый (условный) номер земельного участка:	Земельный участок, образуемый путем раздела земельного участка с кадастровым номером 51:01:0000000:256 (входящий участок 51:01:0901001:1), согласно распоряжению Министерства имущественных отношений Мурманской области от 28.12.2024 № 3596 «О предварительном согласовании предоставления земельного участка»
Категория земель:	земли населённых пунктов
Территориальная зона:	Зона, занятая объектами сельскохозяйственного назначения (Сх2)
Испрашиваемый условно-разрешенный вид использования земельного участка:	ведение огородничества (13.1)

Схема земельного участка:

Вопрос №4:

Тема:	Предоставление разрешения на условно разрешенный вид использования земельного участка
Адрес земельного участка:	Мурманская область, Кольский муниципальный округ, село Ура-Губа
Кадастровый (условный) номер земельного участка:	Земельный участок, образуемый путем раздела земельного участка с кадастровым номером 51:01:0000000:256 (входящий участок 51:01:0901001:1), согласно распоряжению Министерства имущественных отношений Мурманской области от 28.12.2024 № 3620 «О предварительном согласовании предоставления земельного участка»
Категория земель:	земли населённых пунктов
Территориальная зона:	Зона, занятая объектами сельскохозяйственного назначения (Сх2)
Испрашиваемый условно-разрешенный вид использования земельного участка:	ведение огородничества (13.1)

Схема земельного участка:

Вопрос №5:

Тема:	Предоставление разрешения на условно разрешенный вид использования земельного участка
Адрес земельного участка:	Мурманская область, Кольский муниципальный округ, село Ура-Губа
Кадастровый (условный) номер земельного участка:	Земельный участок, образуемый путем раздела земельного участка с кадастровым номером 51:01:0000000:256 (входящий участок 51:01:0901001:1), согласно распоряжению Министерства имущественных отношений Мурманской области от 28.12.2024 № 3611 «О предварительном согласовании предоставления земельного участка»
Категория земель:	земли населённых пунктов
Территориальная зона:	Зона, занятая объектами сельскохозяйственного назначения (Сх2)
Испрашиваемый условно-разрешенный вид использования земельного участка:	ведение огородничества (13.1)

Схема земельного участка:

Вопрос №6:

Тема:	Предоставление разрешения на условно разрешенный вид использования земельного участка
Адрес земельного участка:	Мурманская область, Кольский муниципальный округ, село Ура-Губа
Кадастровый (условный) номер земельного участка:	Земельный участок, образуемый путем раздела земельного участка с кадастровым номером 51:01:0000000:256 (входящий участок 51:01:0901001:1), согласно распоряжению Министерства имущественных отношений Мурманской области от 28.12.2024 № 3612 «О предварительном согласовании предоставления земельного участка»
Категория земель:	земли населённых пунктов
Территориальная зона:	Зона, занятая объектами сельскохозяйственного назначения (Сх2)
Испрашиваемый условно-разрешенный вид использования земельного участка:	ведение огородничества (13.1)

Схема земельного участка:

Вопрос №7:

Тема:	Предоставление разрешения на условно разрешенный вид использования земельного участка
Адрес земельного участка:	Мурманская область, Кольский муниципальный округ, село Ура-Губа
Кадастровый (условный) номер земельного участка:	Земельный участок, образуемый путем раздела земельного участка с кадастровым номером 51:01:0000000:256 (входящий участок 51:01:0901001:1), согласно распоряжению Министерства имущественных отношений Мурманской области от 28.12.2024 № 3619 «О предварительном согласовании предоставления земельного участка»
Категория земель:	земли населённых пунктов
Территориальная зона:	Зона, занятая объектами сельскохозяйственного назначения (Сх2)
Испрашиваемый условно-разрешенный вид использования земельного участка:	ведение огородничества (13.1)

Схема земельного участка:

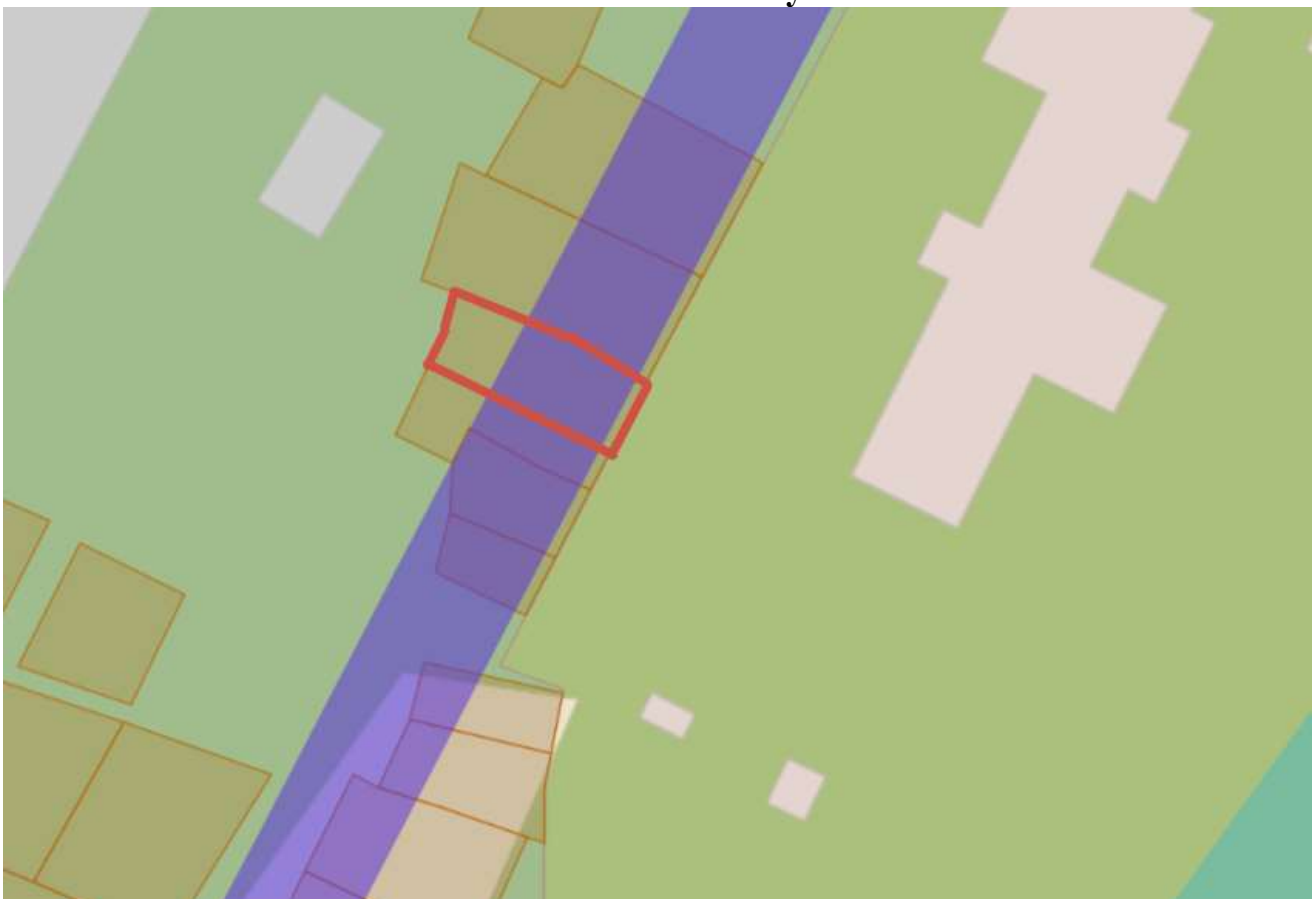
Вопрос №8:

Тема:	Предоставление разрешения на условно разрешенный вид использования земельного участка
Адрес земельного участка:	Мурманская область, Кольский муниципальный округ, село Ура-Губа
Кадастровый (условный) номер земельного участка:	Земельный участок, образуемый путем раздела земельного участка с кадастровым номером 51:01:0000000:256 (входящий участок 51:01:0901001:1), согласно распоряжению Министерства имущественных отношений Мурманской области от 28.12.2024 № 3600 «О предварительном согласовании предоставления земельного участка»
Категория земель:	земли населённых пунктов
Территориальная зона:	Зона, занятая объектами сельскохозяйственного назначения (Сх2)
Испрашиваемый условно-разрешенный вид использования земельного участка:	ведение огородничества (13.1)

Схема земельного участка:

Вопрос №9:

Тема:	Предоставление разрешения на условно разрешенный вид использования земельного участка
Адрес земельного участка:	Мурманская область, Кольский муниципальный округ, село Ура-Губа
Кадастровый (условный) номер земельного участка:	Земельный участок, образуемый путем раздела земельного участка с кадастровым номером 51:01:0000000:256 (входящий участок 51:01:0901001:1), согласно распоряжению Министерства имущественных отношений Мурманской области от 28.12.2024 № 3599 «О предварительном согласовании предоставления земельного участка»
Категория земель:	земли населённых пунктов
Территориальная зона:	Зона, занятая объектами сельскохозяйственного назначения (Сх2)
Испрашиваемый условно-разрешенный вид использования земельного участка:	ведение огородничества (13.1)

Схема земельного участка:

Вопрос №10:

Тема:	Предоставление разрешения на условно разрешенный вид использования земельного участка
Адрес земельного участка:	Мурманская область, Кольский муниципальный округ, село Ура-Губа
Кадастровый (условный) номер земельного участка:	Земельный участок, образуемый путем раздела земельного участка с кадастровым номером 51:01:0000000:256 (входящий участок 51:01:0901001:1), согласно распоряжению Министерства имущественных отношений Мурманской области от 28.12.2024 № 3615 «О предварительном согласовании предоставления земельного участка»
Категория земель:	земли населённых пунктов
Территориальная зона:	Зона, занятая объектами сельскохозяйственного назначения (Сх2)
Испрашиваемый условно-разрешенный вид использования земельного участка:	ведение огородничества (13.1)

Схема земельного участка:

Вопрос №11:

Тема:	Предоставление разрешения на условно разрешенный вид использования земельного участка
Адрес земельного участка:	Мурманская область, Кольский муниципальный округ, село Ура-Губа
Кадастровый (условный) номер земельного участка:	Земельный участок, образуемый путем раздела земельного участка с кадастровым номером 51:01:0000000:256 (входящий участок 51:01:0901001:1), согласно распоряжению Министерства имущественных отношений Мурманской области от 28.12.2024 № 3616 «О предварительном согласовании предоставления земельного участка»
Категория земель:	земли населённых пунктов
Территориальная зона:	Зона, занятая объектами сельскохозяйственного назначения (Сх2)
Испрашиваемый условно-разрешенный вид использования земельного участка:	ведение огородничества (13.1)

Схема земельного участка:

Вопрос №12:

Тема:	Предоставление разрешения на условно разрешенный вид использования земельного участка
Адрес земельного участка:	Мурманская область, Кольский муниципальный округ, село Ура-Губа
Кадастровый (условный) номер земельного участка:	Земельный участок, образуемый путем раздела земельного участка с кадастровым номером 51:01:0000000:256 (входящий участок 51:01:0901001:1), согласно распоряжению Министерства имущественных отношений Мурманской области от 28.12.2024 № 3591 «О предварительном согласовании предоставления земельного участка»
Категория земель:	земли населённых пунктов
Территориальная зона:	Зона, занятая объектами сельскохозяйственного назначения (Сх2)
Испрашиваемый условно-разрешенный вид использования земельного участка:	ведение огородничества (13.1)

Схема земельного участка:

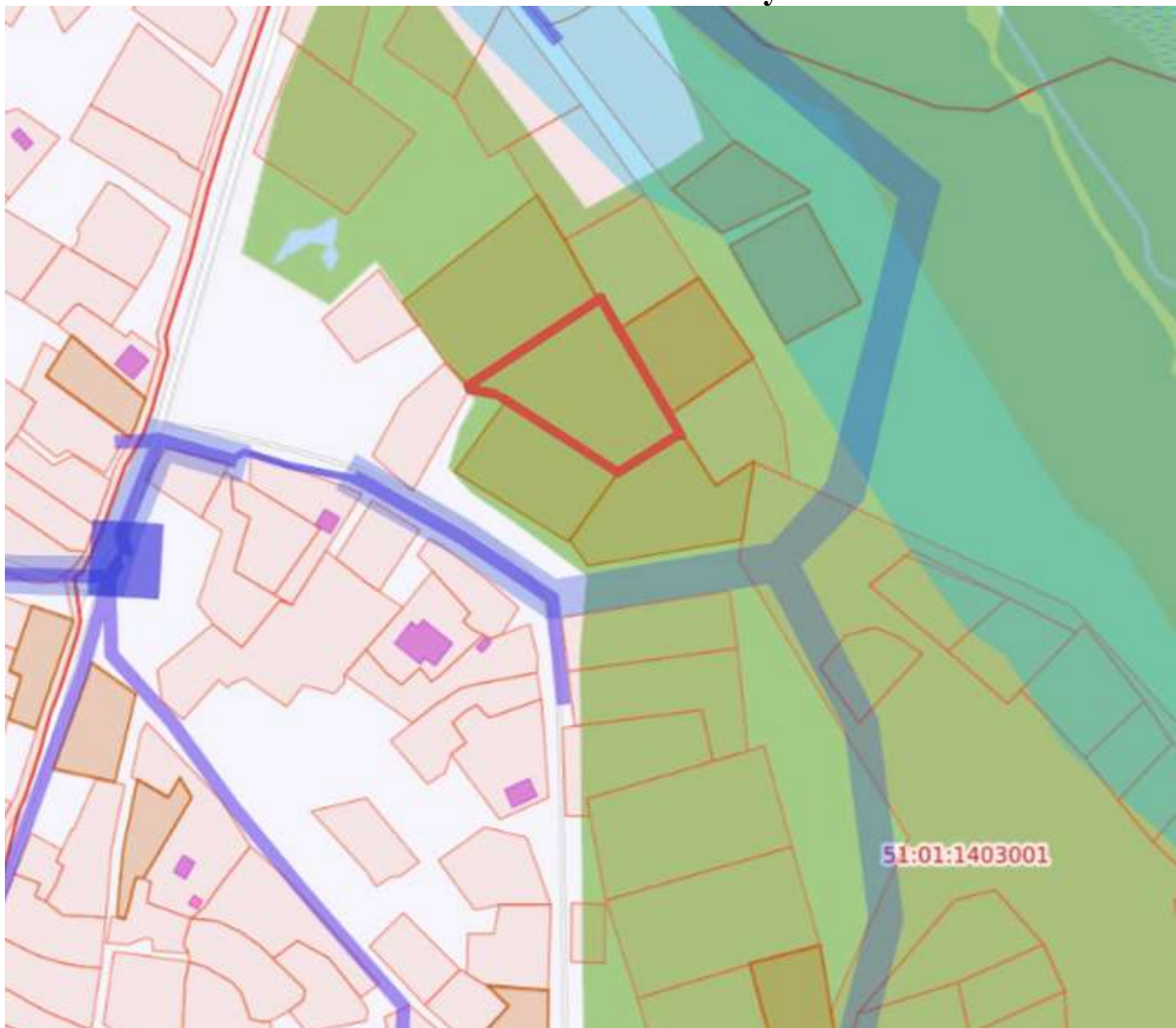
Вопрос №13:

Тема:	Предоставление разрешения на условно разрешенный вид использования земельного участка
Адрес земельного участка:	Мурманская область, Кольский муниципальный округ, село Ура-Губа
Кадастровый (условный) номер земельного участка:	Земельный участок, образуемый путем раздела земельного участка с кадастровым номером 51:01:0000000:256 (входящий участок 51:01:0901001:1), согласно распоряжению Министерства имущественных отношений Мурманской области от 28.12.2024 № 3595 «О предварительном согласовании предоставления земельного участка»
Категория земель:	земли населённых пунктов
Территориальная зона:	Зона, занятая объектами сельскохозяйственного назначения (Сх2)
Испрашиваемый условно-разрешенный вид использования земельного участка:	ведение огородничества (13.1)

Схема земельного участка:

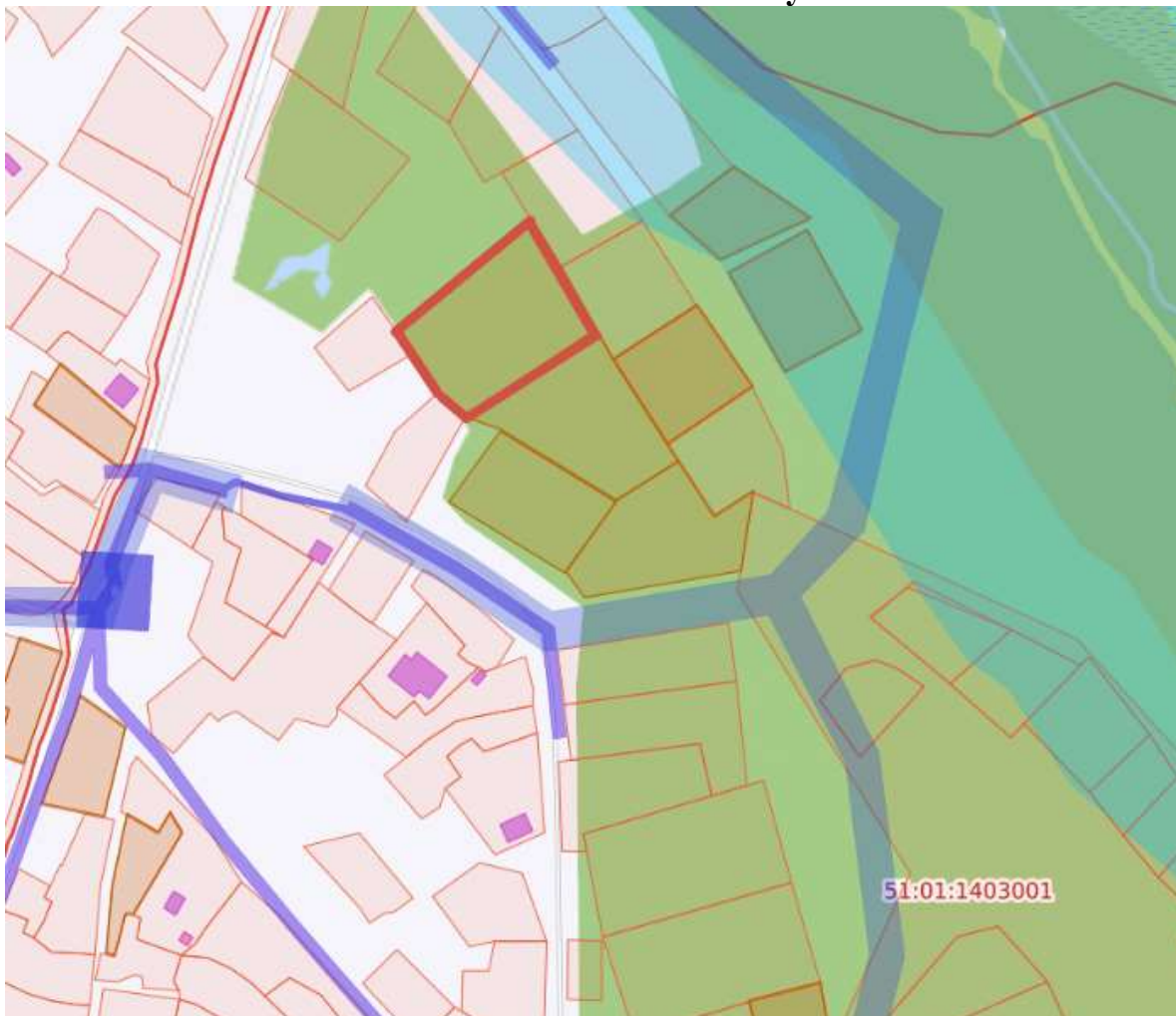
Вопрос №14:

Тема:	Предоставление разрешения на условно разрешенный вид использования земельного участка
Адрес земельного участка:	Мурманская область, Кольский муниципальный округ, населенный пункт Шонгуй
Кадастровый (условный) номер земельного участка:	Земельный участок, образуемый из земель кадастрового квартала 51:01:1403001, согласно распоряжению Министерства имущественных отношений Мурманской области от 09.10.2025 № 3074 «О предварительном согласовании предоставления земельного участка»
Категория земель:	земли населённых пунктов
Территориальная зона:	Зона застройки индивидуальными жилыми домами (Ж-1)
Испрашиваемый условно-разрешенный вид использования земельного участка:	ведение огородничества (13.1)

Схема земельного участка:

Вопрос №15:

Тема:	Предоставление разрешения на условно разрешенный вид использования земельного участка
Адрес земельного участка:	Мурманская область, Кольский муниципальный округ, населенный пункт Шонгуй
Кадастровый (условный) номер земельного участка:	Земельный участок, образуемый из земель кадастрового квартала 51:01:1403001, согласно распоряжению Министерства имущественных отношений Мурманской области от 09.10.2025 № 3073 «О предварительном согласовании предоставления земельного участка»
Категория земель:	земли населённых пунктов
Территориальная зона:	Зона застройки индивидуальными жилыми домами (Ж-1)
Испрашиваемый условно-разрешенный вид использования земельного участка:	ведение огородничества (13.1)

Схема земельного участка:

Вопрос №16:

Тема:	Предоставление разрешения на условно разрешенный вид использования земельного участка
Адрес земельного участка:	Мурманская область, Кольский муниципальный округ, населенный пункт Шонгуй
Кадастровый (условный) номер земельного участка:	Земельный участок, образуемый из земель кадастрового квартала 51:01:1402002, согласно распоряжению Министерства имущественных отношений Мурманской области от 18.03.2026 № 501 «О предварительном согласовании предоставления земельного участка»
Категория земель:	земли населённых пунктов
Территориальная зона:	Зона застройки индивидуальными жилыми домами (Ж-1)
Испрашиваемый условно-разрешенный вид использования земельного участка:	ведение огородничества (13.1)

Схема земельного участка: